

# Deine Gemeinde BEGREIFEN – ein Baukastensystem

für eine mehrdimensionale Landkarte im Unterricht der Volksschule (3. Klasse )

*Jetzt bestellen!*



individuell gestaltbar

## BEGEHBAR

regionale  
Bodenlandkarte  
im Maßstab 1: 5000  
oder 1: 10 000

## BEGREIFBAR

kindgerechte Materialien zu  
Natur, Kultur, Wirtschaft,  
Berufslandschaft, Infrastruktur,  
Geschichte

## ERLEBBAR

"von der Hand in den Kopf"  
orientieren, lernen, staunen,  
Zusammenhänge erkennen,  
Einsichten gewinnen,  
Abstraktes konkret werden  
lassen

## DIGITAL

Bee Bots  
QR Codes

# 3 Schritte zur individuellen Bodenkarte

interaktiv und begreifbar



1.

Gemeinde wählen



2.

Elemente auswählen  
siehe Seite 4-8



3.

fertiges Paket erhalten



Sofort im  
Unterricht  
verwenden!



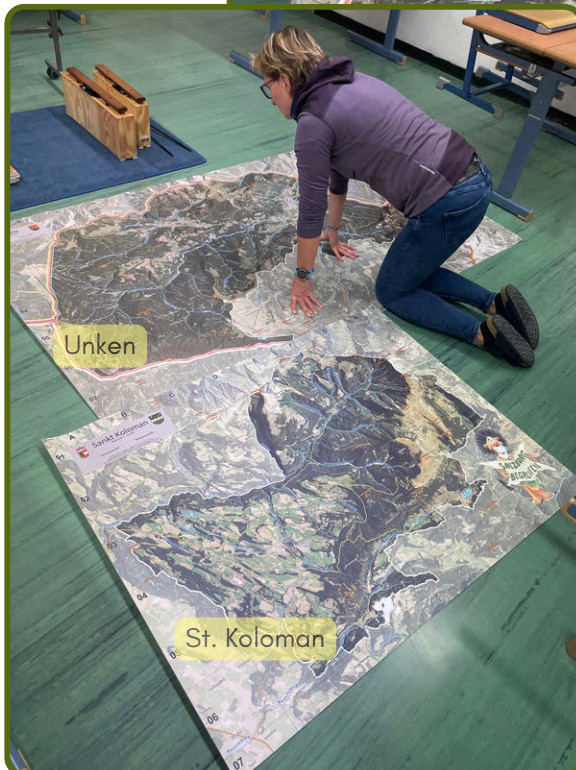
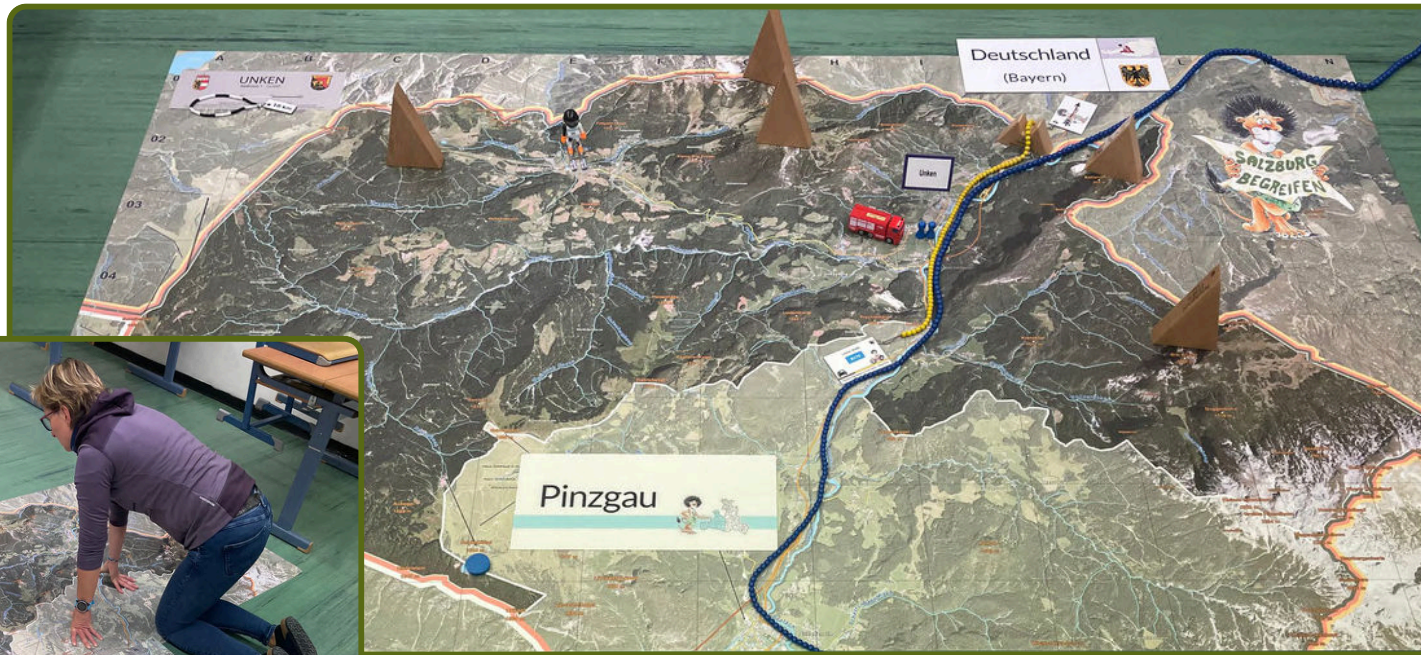
## VORTEILE:

- regional
- flexibel
- **kindgerecht**
- langlebig
- erweiterbar
- interaktiv
- lehrplangerecht
- immer einsatzbereit
- innovativ
- einzigartig
- analog - in einer digitalen Welt
- inkl. Bee Bot Raster
- jahrelang erprobt
- hilft beim Umsetzen der fächerübergreifenden Kompetenzen des Neuen Lehrplans 23/24



# 1. Gemeinde wählen

Auch Tal oder Region möglich



## Beispiel: Gemeinde Unken (108 km<sup>2</sup>)

(Maßstab 1:10 000, Größe 200 x 115 cm)

### Kosten Bodenkarte:

individuelle Berechnung, abhängig von Größe und Maßstab der Bodenkarte

- bis 200 km<sup>2</sup> ca. 1400€
- ab 200 km<sup>2</sup> ca. 1600- 1800€

**Kosten Material** zum Aufstellen: siehe Seite 4-8

**Beispiel** Unken: ca. 1400€ (inkl. Material)

### Material:

beschriftetes Satellitenbild der gewählten Gemeinde/Region (bedruckter PVC Boden)

- begehbar
- rutschfest
- rollbar
- abwischbar
- strapazierfähig
- langlebig
- inkl. Raster für Bee Bots

Elemente zum Platzieren auf der Landkarte.







# 2. Elemente zum Verorten wählen

Alle Objekte werden mit Beschriftung nach Wunsch versehen und individuell angefertigt.  
 Sie können direkt auf der Bodenkarte verortet werden.  
 Eine dreidimensionale Landschaft entsteht.



Referenzgröße 19 mm

*Hier ausfüllen!*

Region	 <input type="text"/>	Maßstab: <input type="checkbox"/> 1:5 000 <input type="checkbox"/> 1:10 000 <input type="checkbox"/> ??? Hilfe bitte!	
Element / Thema	Beispiel/Beschreibung	Anzahl/ Wunschtext	Preis
 <p>Vorderseite</p>  <p>Rückseite</p>	<p><b>Ortsschilder</b> zum Aufstellen Größe A7:</p> <ul style="list-style-type: none"> <li>Gemeinde <b>mit blauem</b> Rahmen</li> <li>Ortsteile <b>ohne blauem</b> Rahmen</li> </ul> <p>Vorderseite: Name                      Rückseite: Wappen QR Code/Gemeinde</p>	<input type="text"/>	<p>à 7 €</p>
	<p><b>Flüsse</b> mit beschriftetem Anhänger.</p> <p>Flüsse die in einen anderen münden haben keinen Pfeil, Flüsse die weiterfließen bekommen einen Pfeil.</p>	<input type="text"/>	<p>à 40 €</p>
	<p><b>Seen:</b>                      Scheiben beschriftet:</p> <p>Natursee: Seename                      Stausee: Seename + Stausee                      See mit Linienschiffahrt: + Schiffsymbol und Schiff</p>	<input type="text"/>	<p>à 3 €</p>
 	<p><b>Straßen:</b>                      Autobahnen orange, Bundesstraßen gelb,                      Ausflugsstraßen natur.</p> <p>Anhänger:                      Vorderseite: Straßennummer/name - Start/Ziel</p>	<input type="text"/>	<p>à 40 €</p>



**Tunnel/Pass:**

Beschriftung Tunnel Beispiel:

*Katschbergtunnel, Länge 5 898 m,  
Lungau - Kärnten*

Beschriftung Pass Beispiel:

*Katschbergpass  
Lungau - Kärnten*



Tunnel  
à 30 €  
Pass  
à 20 €



**Bahnlinien:**

Normalspurbahn  
Schmalspurbahn  
Zahnradbahn

Beschriftung: Name, Start - Ziel




à 30 €



**Bahnknotenpunkt:  
Verwaltungsgebäude:**

Desgin: Name  
alle Gebäude möglich  
Beispiel: Bezirkshauptmnschaft, Gericht etc.




à 15 €



**Berge** (4 verschiedene Größen):

gerundet 4 000 m Höhe  
gerundet 3 000 m Höhe  
gerundet 2 000 m Höhe  
gerundet 1 000 m Höhe  
Beispiel: 1 Großes Wiesbachhorn, 3 564 m Höhe



25 €  
20 €  
15 €  
10 €



**Gebirge** (4 verschiedene Größen):

1 - hohes, breites Gebirge  
2 - hohes mittelbreites Gebirge  
3 - mittelhohes Gebirge  
4 - kleines, niedriges Gebirge  
Wir helfen bei der Auswahl des passenden Gebirges zur Karte.



1 und 2  
45 €  
3 und 4  
30 €



**Einsatzorganisationen:**

Rettung, Feuerwehr, Polizei

Beschriftung:  
122, 133, 144 + Gemeindefame

à 10 €



**Kaserne:**

Beschriftung:  
Standort

à 10 €



**Flugrettung:**

Beschriftung:  
Standort + Hubschraubefame

Beschriftung: Airport Salzburg, Christophorus 6

à 10 €



**Flughafen/Flugplatz:**

Beschriftung:  
Standort

à 12 €



**Kläranlage:**

Beschriftung:  
Name

inkl. Schaubild Kläranlage

à 10 €



**Kraftwerke - zur Wahl:**

Pelton-turbine - Speicherkraftwerk

Kaplan-turbine - Laufkraftwerk

Dreieck - Symbol für alle Kraftwerke

2 Schaubilder: Lauf-, Speicherkraftwerk

Turbine  
à 55 €  
Dreieck  
à 3 €  
Schaubilder 10 €



**Krankenhaus:**

- mit/ohne Hubschrauber-Landeplatz



à 10 €



**Gebäude stehend oder liegend:**

zB: Gefängnis, Schule, Gemeindeamt etc.



à 10 €



**Therme/Schwimmbad:**

Beschriftung: Name



à 10 €




**Schigebiet:**

Beschriftung: Name



à 12 €



**Legekarten schmal (ca. 20 x 7 cm):**

für individuelle Bilder/ Texte  
Design wird von uns vorgeschlagen.




à 5 €




**Legekarten ca. A5 quer:**

Nachbarbundesländer  
Nachbarländer

Design wie abgebildet.



à 5 €



**Legekarten A5:**

Himmelsrichtungen  
Design wie abgebildet



Set 10 €



**Aufsteller A6 oder A5:**

• Informationen jeglicher Art  
• zB: Natur- und Kulturdenkmäler  
(Wasserfälle, Bergwerke, Moore, Burgen, Schlösser, Klammen etc.)  
Design: Text und Foto



à 15 €



**Scheiben:**

Nationalpark  
besondere Orte  
etc.  
Beschriftung nach Wahl



à 4 €



**Häuser klein unbeschriftet:**

- Bauernhöfe
- Wohnhäuser der Kinder
- etc.



à 1 €



**Maßstabkette:**

Eine Maßstabkette wird passend zur Bodenkarte angefertigt und ist im Bodenpreis inbegriffen.



---



**Aufbewahrungsbox:**

Die Boxengröße wird entsprechend der Elemente gewählt, sodass ausreichend Platz ist.  
Auf dem Deckel klebt eine Inhaltsangabe mit allen Objekten.

Design wird von uns angepasst.  
(kostenlos ab einem Elemente-Bestellwert von 200€)

30 €

# 3. Fertiges Paket kommt an die Schule

## Finanzierung?



1 ✓



2 ✓



3 ✓

- Boden
- Stapelbox
- Deckel mit Inhaltsangabe

Fertig zum Einsatz!



Sponsoring über regionale Betriebe.

Konzept vorhanden:

Details unter:

[office@salzburg-begreifen.at](mailto:office@salzburg-begreifen.at)

Tel: 06769296605



# Bildergalerie



## Weitere Beispiele:

Salzburg Stadt 1 : 5 000

(250 x 250 cm)

Gasteinertal 1 : 8 000

(240 x 400 cm)

Land Salzburg 1 : 40 000

(350 x 400 cm)


## Maßstabskette:

- Luftlinie - Landlinie unterscheiden
- Entfernungen messen
- absolute, relative Höhe thematisieren

## Ketten:

- Fluss
- Eisenbahn
- Bundesstraße
- Autobahn





## Referenzen



Kategorie "Bildung & Forschung"

**Salzburger Regionalitätspreis 2022**



**Bildünger 2023 - Top 4**



Gesellschaft der Didaktik für Sachunterricht D-A-CH  
"In Alternativen Denken - Kritik - Reflexion und  
Transformation im Sachunterricht"

**Praxispreis der GDSU 2023**



**SALZBURGER  
LÖWE -**

Eine Initiative von  
Landschaftsplaner Stz  
Mag. Stefan Schroll und  
Volksbank Salzburg

**Salzburger Löwe 2024**

## Partner:innen



# Bestellvorgang

1. Formular ausfüllen – Wir helfen gerne bei Unklarheiten!
2. Per WhatsApp oder Mail senden
3. Angebot erhalten
4. Entscheiden
5. Bestellen
6. Bilder/Texte an uns übermitteln
7. Anzahlung (30 %) bei Auftragserteilung

Wir übernehmen keine Haftung für Inhalte, Bild- und Textrechte.



**Gabi Wagner**

Salzburg Begreifen  
gastein3 GmbH  
Zittrauergasse 10f  
5630 Bad Hofgastein  
Tel.: 0676 929 6605  
[www.salzburg-begreifen.at](http://www.salzburg-begreifen.at)  
[gabi.wagner@salzburg-begreifen.at](mailto:gabi.wagner@salzburg-begreifen.at)



[ORF Beitrag](#)   
Wie alles begann!

