



Tempo-30-Orte

Beispielsammlung von
318 Orten mit Tempolimit für das gesamte Ortsgebiet

radlobby.at/temposchutz

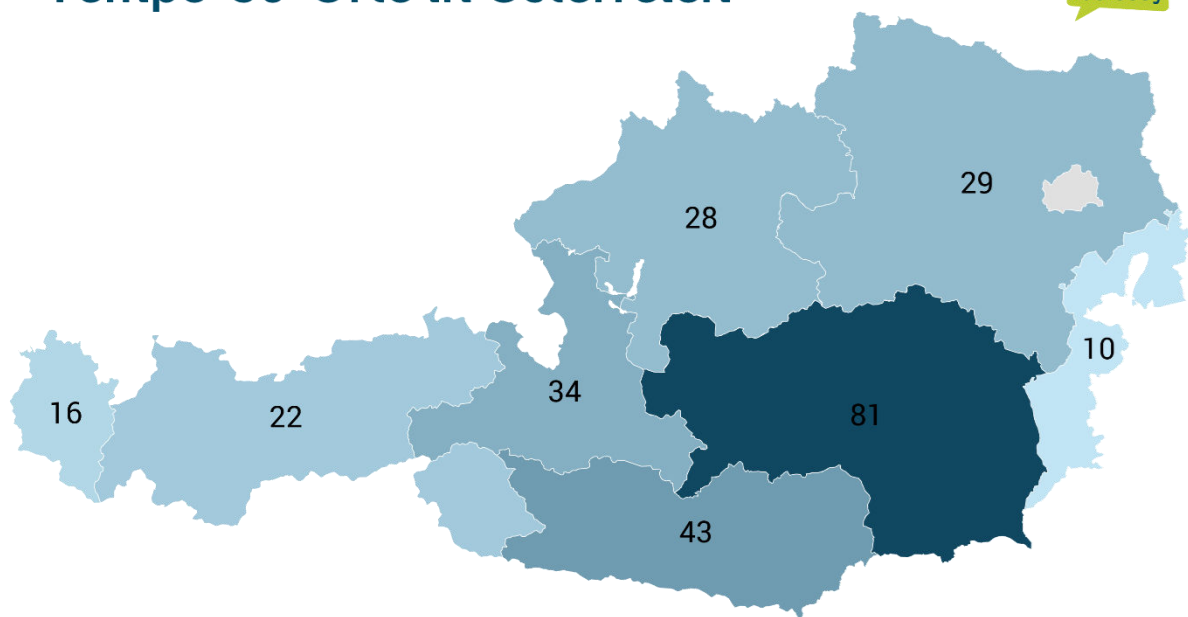
Inhalt

1. Einleitung.....	3
2. Rechtliche Ausgangssituation	3
Tempo 30 innerorts für das ganze Ortsgebiet nach § 20 Abs. 2a StVO.....	3
3. Anleitung: In 7 Schritten zum Tempo-30-Ort werden.....	4
4. Datenquellen.....	4
5. Beispielsammlung Tempo-30-Orte	5
6. Weiteres: Tempo-40-Orte	93

Die vorliegende Beispielsammlung mit ortsweisem Tempo 30 erhebt derzeit noch keinen Anspruch auf Vollständigkeit. Es ist geplant, sie zu vervollständigen und in größeren regelmäßigen Abständen zu aktualisieren.

Ihr Tempo-30-Ort fehlt in der Sammlung? Sagen Sie es uns via radlobby.at/mitmachen

Tempo-30-Orte in Österreich



Fachliche Betreuung:

Philipp Schober

Roland Romano

1. Ausgabe, Version 1

Datenstand: 07.11.2025

Zitierhinweis:

Beispielsammlung Tempo-30-Orte, Radlobby Österreich, bezogen via radlobby.at/temposchutz

[Creative Commons CC BY-SA](https://creativecommons.org/licenses/by-sa/4.0/)

Unterstützt von Bing
© GeoNames, Microsoft, TomTom

1. Einleitung

Temposchutz innerorts zählt zum Stand der Technik als notwendige Maßnahmen für Verkehrssicherheit in Mischverkehrsbereichen durch verträglichere Fahrgeschwindigkeiten.

Mit dieser Sammlung leistet die Radlobby Österreich einen Beitrag dazu, etablierte Vorbilder einfach auffindbar zu machen und noch mehr Gemeinden zur Nutzung der pragmatischen Möglichkeiten für Tempo 30 im ganzen Ortsgebiet zu motivieren.

Diese Beispielsammlung wurde ermöglicht durch Radlobby-Mitgliedschaften.

Werden Sie Mitglied unter radlobby.at/mitglied

2. Rechtliche Ausgangssituation

Tempo 30 innerorts für das ganze Ortsgebiet nach § 20 Abs. 2a StVO

Eine flächendeckende Temporeduktion auf 30 km/h kann seit über 30 Jahren sehr einfach für das gesamte Ortsgebiet verordnet werden. Dabei wird das *Vorschriftszeichen in unmittelbarer Verbindung mit der Ortstafel* angebracht. Etwaige Ausnahmen für gewisse Straßen/-typen mittels Zusatztafel ausgewiesen werden.

§ 20 Abs. 2a StVO (eingeführt am 1.1.1994)

Die Behörde kann, abgesehen von den in § 43 geregelten Fällen, durch Verordnung für ein gesamtes Ortsgebiet eine geringere als die nach Abs. 2 zulässige Höchstgeschwindigkeit festlegen, sofern dies auf Grund der örtlichen oder verkehrsmäßigen Gegebenheiten nach dem Stand der Wissenschaft zur Erhöhung der Verkehrssicherheit oder zur Fernhaltung von Gefahren oder Belästigungen, insbesondere durch Lärm, Geruch oder Schadstoffe und zum Schutz der Bevölkerung oder der Umwelt oder aus anderen wichtigen Gründen geeignet erscheint. Sofern dadurch der beabsichtigte Zweck der Verordnung nicht gefährdet wird, sind einzelne Straßen, Straßenabschnitte oder Straßenarten vom Geltungsbereich der Verordnung auszunehmen.

§ 44 Abs. 4 StVO

Verordnungen, die sich durch ein Vorschriftszeichen ausdrücken lassen und für ein ganzes Ortsgebiet oder für Straßen mit bestimmten Merkmalen innerhalb eines Ortsgebietes gelten, werden mit den entsprechenden Vorschriftszeichen und der etwa erforderlichen Zusatztafel in unmittelbarer Verbindung mit dem Hinweiszeichen „Ortstafel“ gehörig kundgemacht.

Hinweis

Seit der Novellierung der Straßenverkehrsordnung (35. StVO-Novelle), die am 1. Juli 2024 in Kraft getreten ist, können Gemeinden und Städte gewisse Temporeduzierungen einfacher umsetzen und auch einfacher überwachen. -> radlobby.at/temposchutz

3. Anleitung: In 7 Schritten zum Tempo-30-Ort werden

Nutzen Sie diese Anleitung, um zum Tempo-30-Ort zu werden. Diese sieben Schritte sind der Weg, um in Ihrer Gemeinde Tempo 30 für das Ortsgebiet einzuführen:

1. Gemeinderatsbeschluss: Der Prozess beginnt mit einem Gemeinderatsbeschluss zur Prüfung einer Geschwindigkeitsbeschränkung.
2. Gutachten: EinE SachverständigeR wird beauftragt, ein Gutachten zu erstellen, das die Notwendigkeit von Tempo 30 begründet.
3. Antrag an die zuständige Behörde: Die Gemeinde oder Bezirkshauptmannschaft stellt einen Antrag an die zuständige Behörde gemäß § 94b und § 94d StVO.
4. Ermittlungsverfahren: Die zuständige Behörde leitet ein Ermittlungsverfahren ein.
5. Verkehrsverhandlung: Eine Verkehrsverhandlung wird ausgeschrieben und von der zuständigen Behörde geleitet.
6. Verordnung: Die Behörde erlässt eine Verordnung auf Grundlage des Gutachtens und der Stellungnahmen, nachdem Interessen abgewogen wurden.
7. Kundmachung: Die Verkehrszeichen werden direkt an der Orttafel montiert, womit Tempo 30 für alle klar erkennbar kundgemacht ist.

Verständigen Sie uns via radlobby.at/mitmachen zur Aufnahme in diese Beispielsammlung.


Sie finden diese Anleitung auch auf radlobby.at/temposchutz


4. Datenquellen

Als Grundlage für diese österreichweite Beispielsammlung dienen mehrere Datenquellen und Recherchemethoden. Diese umfassen beispielsweise:


- Best-Practice Nennungen einzelner Orte in der Literatur
- Bestehende exemplarische Sammlungen von Netzwerken wie klimaaktiv
- Hinweise von VerkehrsplanerInnen und ExpertInnen
- Ortswissen von Radlobby-Aktiven in Bundesländern und Gemeinden
- Verordnungen, Kundmachungen und Judikatur
- Mediale Berichterstattung
- Liste der Tempo 30 unterstützenden Gemeinden und Städte, VCÖ 2023
- Georeferenzierte Aufnahmen der Beitragenden von Plattformen wie Mapillary.com
- Intermodales Verkehrsreferenzsystem Österreich (GIP.at) Österreich, ÖVDAT
- Ortsliste. Gemeinden mit Ortschaften und Postleitzahlen, Gebietsstand 2025, abgerufen am 02.10.2025, Statistik Austria


5. Beispielsammlung Tempo-30-Orte

Abfaltersbach	 <p style="text-align: center;">Symbolbild</p>
30 km/h	
Postleitzahl: 9913 Gemeinde: Abfaltersbach Ortskennziffer: 16762	
Ansicht in InstantStreetView	

Absdorf	 <p style="text-align: center;">Symbolbild</p>
30 km/h	
Postleitzahl: 3462 Gemeinde: Absdorf Ortskennziffer: 06228	
Ansicht in InstantStreetView	


Admont	 <p style="text-align: center;">Bild: by ottor at Mapillary.com, 20/07/2025</p>
30 km/h "ausgenommen Vorrangstraßen"	
Postleitzahl: 8911, 8912, 8913 Gemeinde: Admont Ortskennziffer: 15717	
Ansicht in InstantStreetView	


<h2>Aich</h2>	 <p>Symbolbild</p>
<p>30 km/h</p>	
<p>Postleitzahl: 9150 Gemeinde: Bleiburg Ortskennziffer: 02596</p>	
<p>Ansicht in InstantStreetView</p>	


<h2>Aldrans</h2>	 <p>Bild: by osmplus_org at Mapillary.com, 10/07/2025</p>
<p>30 km/h "ausgenommen 38 und 32"</p>	
<p>Postleitzahl: 6071, 6073 Gemeinde: Aldrans Ortskennziffer: 16468</p>	
<p>Ansicht in InstantStreetView</p>	


<h2>Almdorf</h2>	 <p>Bild: Roland Romano</p>
<p>30 km/h</p>	
<p>Postleitzahl: 5760 Gemeinde: Saalfelden am Steinernen Meer Ortskennziffer: 14251</p>	
<p>Ansicht in InstantStreetView</p>	

<h2>Altach</h2>	 <p>Bild: by mcliquid at Mapillary.com, 16/09/2023</p>
<p>30 km/h "ausgenommen Vorrangstraßen"</p>	
<p>Postleitzahl: 6844 Gemeinde: Altach Ortskennziffer: 17183</p>	
<p>Ansicht in InstantStreetView</p>	


<h2>Altenmarkt bei Sankt Gallen</h2>	 <p>Symbolbild</p>
<p>30 km/h "ausgenommen Vorrangstraßen"</p>	
<p>Postleitzahl: 8934 Gemeinde: Altenmarkt bei Sankt Gallen Ortskennziffer: 15742</p>	
<p>Ansicht in InstantStreetView</p>	


<h2>Altenmarkt im Pongau</h2>	 <p>Bild: by chicc0 at Mapillary.com, 30/05/2018</p>
<p>30 km/h "ausgenommen B163, L252"</p>	
<p>Postleitzahl: 5541 Gemeinde: Altenmarkt im Pongau Ortskennziffer: 13951</p>	
<p>Ansicht in InstantStreetView</p>	

<h2>Altirdning</h2>	 <p>Symbolbild</p>
<p>30 km/h</p>	
<p>Postleitzahl: 8952 Gemeinde: Irdning-Donnersbachtal Ortskennziffer: 15788</p>	
<p>Ansicht in InstantStreetView</p>	


<h2>Ampass</h2>	 <p>Bild: by osmplus_org at Mapillary.com, 06/06/2025</p>
<p>30 km/h "ausgenommen 38"</p>	
<p>Postleitzahl: 6070 Gemeinde: Ampass Ortskennziffer: 16469</p>	
<p>Ansicht in InstantStreetView</p>	


<h2>Ansfelden</h2>	 <p>Bild: by pepeaut at Mapillary.com, 21/03/2019</p>
<p>30 km/h</p>	
<p>Postleitzahl: 4052 Gemeinde: Ansfelden Ortskennziffer: 09790</p>	
<p>Ansicht in InstantStreetView</p>	


<h2>Arnoldstein</h2>	 <p>Bild: by voschix at Mapillary.com, 28/08/2017</p>
<p>30 km/h "30 Zone, auf allen Nebenstraßen"</p>	
<p>Postleitzahl: 9601 Gemeinde: Arnoldstein Ortskennziffer: 02267</p>	
<p>Ansicht in InstantStreetView</p>	

<h2>Au</h2>	 <p>Symbolbild</p>
<p>30 km/h</p>	
<p>Postleitzahl: 4062 Gemeinde: Kirchberg-Thening Ortskennziffer: 09862</p>	
<p>Ansicht in InstantStreetView</p>	

<h2>Axams</h2>	 <p>Bild: by osmplus_org at Mapillary.com, 26/08/2025</p>
<p>30 km/h "ausgenommen Olympiastr. 12 / Kögelestr. 394"</p>	
<p>Postleitzahl: 6094 Gemeinde: Axams Ortskennziffer: 16470</p>	
<p>Ansicht in InstantStreetView</p>	

<h2>Bad Bleiberg</h2>	 <p>Symbolbild</p>
<p>30 km/h "30 Zone, auf allen Nebenstraßen"</p>	
<p>Postleitzahl: 9530 Gemeinde: Bad Bleiberg Ortskennziffer: 02312</p>	
<p>Ansicht in InstantStreetView</p>	

<h2>Bad Ischl</h2>	 <p>Bild: by gzin at Mapillary.com, 09/03/2022</p>
<p>30 km/h</p>	
<p>Postleitzahl: 4820 Gemeinde: Bad Ischl Ortskennziffer: 08634</p>	
<p>Ansicht in InstantStreetView</p>	

<h2>Baumgarten</h2>	 <p>Symbolbild</p>
<p>30 km/h "ausgenommen L7109"</p>	
<p>Postleitzahl: 3512 Gemeinde: Mautern an der Donau Ortskennziffer: 04290</p>	
<p>Ansicht in InstantStreetView</p>	

<h2>Bierbaum</h2>	 <p>Bild: by aceini at Mapillary.com, 27/03/2021</p>
<p>30 km/h "ausgenommen Vorrangstraßen"</p>	
<p>Postleitzahl: 8141, 8401 Gemeinde: Premstätten Ortskennziffer: 15081</p>	
<p>Ansicht in InstantStreetView</p>	

<h2>Bludesch</h2>	 <p>Bild: by alferic at Mapillary.com, 14/11/2015</p>
<p>30 km/h "ausgenommen L50"</p>	
<p>Postleitzahl: 6719 Gemeinde: Bludesch Ortskennziffer: 17075</p>	
<p>Ansicht in InstantStreetView</p>	

<h2>Bregenz</h2>	 <p>Bild: by mcliquid at Mapillary.com, 5/11/2025</p>
<p>30 km/h "ausgenommen Landesstraßen"</p>	
<p>Postleitzahl: 6900 Gemeinde: Bregenz Ortskennziffer: 17134</p>	
<p>Ansicht in InstantStreetView</p>	

<h2>Brixlegg</h2>	 <p>Bild: by osmplus_org at Mapillary.com, 11/04/2025</p>
<p>30 km/h "ausgenommen 171, 5, 47"</p>	
<p>Postleitzahl: 6230 Gemeinde: Brixlegg Ortskennziffer: 16644</p>	
<p>Ansicht in InstantStreetView</p>	


<h2>Bruck an der Mur</h2>	 <p>Bild: by aceini at Mapillary.com, 8/05/2021</p>
<p>30 km/h "ausgenommen Vorrangstraßen"</p>	
<p>Postleitzahl: 8600 Gemeinde: Bruck an der Mur Ortskennziffer: 14353</p>	
<p>Ansicht in InstantStreetView</p>	

<h2>Deutschfeistritz</h2>	 <p>Bild: by aceini at Mapillary.com, 26/05/2016</p>
<p>30 km/h "ausgenommen Vorrangstraßen"</p>	
<p>Postleitzahl: 8114, 8121 Gemeinde: Deutschfeistritz Ortskennziffer: 14894</p>	
<p>Ansicht in InstantStreetView</p>	


<h2>Ebenthal</h2>	 <p>Bild: by fuchserl at Mapillary.com, 5/07/2020</p>
<p>30 km/h "ausgenommen L100, L100a, L100b, L101"</p>	
<p>Postleitzahl: 9065 Gemeinde: Ebenthal in Kärnten Ortskennziffer: 00559</p>	
<p>Ansicht in InstantStreetView</p>	

<h2>Eberndorf</h2>	 <p>Bild: by erias for kIQ at Mapillary.com, 17/08/2022</p>
<p>30 km/h "ausgenommen B82 und L120"</p>	
<p>Postleitzahl: 9141 Gemeinde: Eberndorf Ortskennziffer: 02631</p>	
<p>Ansicht in InstantStreetView</p>	

<h2>Ebreichsdorf</h2>	 <p>Bild: Andreas Voit</p>
<p>30 km/h "ausgenommen Landesstraßen"</p>	
<p>Postleitzahl: 2442, 2483 Gemeinde: Ebreichsdorf Ortskennziffer: 03363</p>	
<p>Ansicht in InstantStreetView</p>	


<h2>Edling</h2>	 <p>Bild: by rudolfmayer at Mapillary.com, 19/04/2015</p>
<p>30 km/h</p> <p>"ausgenommen Trabocherstraße und Landesstraße"</p>	
<p>Postleitzahl: 8793 Gemeinde: Trofaiach Ortskennziffer: 15634</p>	
<p>Ansicht in InstantStreetView</p>	

<h2>Eggenfeld</h2>	 <p>Bild: by aceini at Mapillary.com, 24/04/2021</p>
<p>30 km/h</p>	
<p>Postleitzahl: 8101 Gemeinde: Gratkorn Ortskennziffer: 14934</p>	
<p>Ansicht in InstantStreetView</p>	

<h2>Ehenbichl</h2>	 <p>Bild: by osmplus_org at Mapillary.com, 31/08/2025</p>
<p>30 km/h</p> <p>"ausgenommen L260"</p>	
<p>Postleitzahl: 6600 Gemeinde: Ehenbichl Ortskennziffer: 16906</p>	
<p>Ansicht in InstantStreetView</p>	

<h2>Eisenerz</h2>	 <p>Bild: by gzin at Mapillary.com, 12/10/2019</p>
<p>30 km/h "30 Zone, ausgenommen 115"</p>	
<p>Postleitzahl: 8790 Gemeinde: Eisenerz Ortskennziffer: 15633</p>	
<p>Ansicht in InstantStreetView</p>	

<h2>Euring</h2>	 <p>Bild: by fuchserl at Mapillary.com, 21/06/2021</p>
<p>30 km/h</p>	
<p>Postleitzahl: 5760 Gemeinde: Saalfelden am Steinernen Meer Ortskennziffer: 14257</p>	
<p>Ansicht in InstantStreetView</p>	


<h2>Farrach</h2>	 <p>Symbolbild</p>
<p>30 km/h "ausgenommen Vorrangstraßen"</p>	
<p>Postleitzahl: 8740 Gemeinde: Zeltweg Ortskennziffer: 15352</p>	
<p>Ansicht in InstantStreetView</p>	


<h2>Feistritz im Rosental</h2>	 <p>Bild: by bellazambo at Mapillary.com, 16/08/2016</p>
<p>30 km/h "auf allen Nebenstraßen"</p>	
<p>Postleitzahl: 9181 Gemeinde: Feistritz im Rosental Ortskennziffer: 00573</p>	
<p>Ansicht in InstantStreetView</p>	

<h2>Feld am See</h2>	 <p>Bild: by istefanos at Mapillary.com, 31/07/2019</p>
<p>30 km/h "30 Zone, gilt für alle Nebenstraßen, applies to all by roads, Vale per tutte le strade"</p>	
<p>Postleitzahl: 9544 Gemeinde: Feld am See Ortskennziffer: 02325</p>	
<p>Ansicht in InstantStreetView</p>	


<h2>Ferlach</h2>	 <p>Bild: by fuchserl at Mapillary.com, 08/07/2020</p>
<p>30 km/h "ausgenommen Landesstraße B85, L104, L103"</p>	
<p>Postleitzahl: 9170 Gemeinde: Ferlach Ortskennziffer: 00617</p>	
<p>Ansicht in InstantStreetView</p>	


<h2>Fernitz</h2>	 <p>Bild: by aceini at Mapillary.com, 21/05/2016</p>
<p>30 km/h "ausgenommen Vorrangstraßen"</p>	
<p>Postleitzahl: 8072 Gemeinde: Fernitz-Mellach Ortskennziffer: 14916</p>	
<p>Ansicht in InstantStreetView</p>	

<h2>Flachau</h2>	 <p>Bild: by natebus at Mapillary.com, 10/02/2020</p>
<p>30 km/h "ausgenommen Ortsdurchfahrt Flachau"</p>	
<p>Postleitzahl: 5542 Gemeinde: Flachau Ortskennziffer: 13990</p>	
<p>Ansicht in InstantStreetView</p>	


<h2>Flattach</h2>	 <p>Bild: by voschix at Mapillary.com, 22/08/2017</p>
<p>30 km/h</p>	
<p>Postleitzahl: 9831 Gemeinde: Flattach Ortskennziffer: 01888</p>	
<p>Ansicht in InstantStreetView</p>	

<h2>Fohnsdorf</h2>	 <p>Bild: by vplus at Mapillary.com, 17/04/2020</p>
<p>30 km/h "ausgenommen Vorrangstraßen"</p>	
<p>Postleitzahl: 8753 Gemeinde: Fohnsdorf Ortskennziffer: 15263</p>	
<p>Ansicht in InstantStreetView</p>	

<h2>Fresach</h2>	 <p>Symbolbild</p>
<p>30 km/h "ausgenommen L40"</p>	
<p>Postleitzahl: 9712 Gemeinde: Fresach Ortskennziffer: 02376</p>	
<p>Ansicht in InstantStreetView</p>	


<h2>Frohnleiten</h2>	 <p>Symbolbild</p>
<p>30 km/h "ausgenommen Vorrangstraße"</p>	
<p>Postleitzahl: 8130 Gemeinde: Frohnleiten Ortskennziffer: 14920</p>	
<p>Ansicht in InstantStreetView</p>	


<h2>Fürstenfeld</h2>	 <p>Bild: by rudolfmayer at Mapillary.com, 18/04/2015</p>
<p>30 km/h "ausgenommen Vorrangstraßen"</p>	
<p>Postleitzahl: 8280, 8362 Gemeinde: Fürstenfeld Ortskennziffer: 14840</p>	
<p>Ansicht in InstantStreetView</p>	

<h2>Furth</h2>	 <p>Bild: by istefanos at Mapillary.com, 29/06/2025</p>
<p>30 km/h</p>	
<p>Postleitzahl: 8755 Gemeinde: Sankt Peter ob Judenburg Ortskennziffer: 15342</p>	
<p>Ansicht in InstantStreetView</p>	


<h2>Fußbach</h2>	 <p>Bild: by mfa at Mapillary.com, 14/09/2024</p>
<p>30 km/h "ausgenommen Vorrangstraßen"</p>	
<p>Postleitzahl: 6971, 6972, 6973 Gemeinde: Fußbach Ortskennziffer: 17142</p>	
<p>Ansicht in InstantStreetView</p>	

<h2>Gais</h2>	 <p>Bild: by alferic at Mapillary.com, 14/11/2015</p>
<p>30 km/h "ausgenommen L50, L87"</p>	
<p>Postleitzahl: 6719 Gemeinde: Bludesch Ortskennziffer: 17074</p>	
<p>Ansicht in InstantStreetView</p>	


<h2>Gaishorn am See</h2>	 <p>Symbolbild</p>
<p>30 km/h</p>	
<p>Postleitzahl: 8783 Gemeinde: Gaishorn am See Ortskennziffer: 15767</p>	
<p>Ansicht in InstantStreetView</p>	


<h2>Gaming</h2>	 <p>Symbolbild</p>
<p>30 km/h</p>	
<p>Postleitzahl: 3292, 3293 Gemeinde: Gaming Ortskennziffer: 05932</p>	
<p>Ansicht in InstantStreetView</p>	


<h2>Garnei</h2>	 <p>Bild: by schermy_at Mapillary.com, 20/07/2019</p>
<p>30 km/h "30 Zone"</p>	
<p>Postleitzahl: 5431 Gemeinde: Kuchl Ortskennziffer: 13634</p>	
<p>Ansicht in InstantStreetView</p>	

<h2>Gattendorf</h2>	 <p>Symbolbild</p>
<p>30 km/h "ausgenommen Landesstraßen 10 / 50"</p>	
<p>Postleitzahl: 2474 Gemeinde: Gattendorf Ortskennziffer: 00149</p>	
<p>Ansicht in InstantStreetView</p>	

<h2>Gerling</h2>	 <p>Bild: Roland Romano</p>
<p>30 km/h</p>	
<p>Postleitzahl: 5760 Gemeinde: Saalfelden am Steinernen Meer Ortskennziffer: 14258</p>	
<p>Ansicht in InstantStreetView</p>	

<h2>Gödersdorf</h2>	 <p>Bild: by voschix at Mapillary.com, 28/08/2017</p>
<p>30 km/h</p>	
<p>Postleitzahl: 9585 Gemeinde: Finkenstein am Faaker See Ortskennziffer: 02354</p>	
<p>Ansicht in InstantStreetView</p>	

<h2>Goldegg</h2>	 <p>Bild: by map_hard at Mapillary.com, 30/08/2017</p>
<p>30 km/h "30 Zone, ausgenommen L213"</p>	
<p>Postleitzahl: 5622 Gemeinde: Goldegg Ortskennziffer: 13998</p>	
<p>Ansicht in InstantStreetView</p>	

<h2>Gösselsdorf</h2>	 <p>Bild: by fuchserl at Mapillary.com, 09/07/2020</p>
<p>30 km/h</p>	
<p>Postleitzahl: 9141 Gemeinde: Eberndorf Ortskennziffer: 02634</p>	
<p>Ansicht in InstantStreetView</p>	

<h2>Gössendorf</h2>	 <p>Bild: by aceini at Mapillary.com, 26/03/2022</p>
<p>30 km/h "ausgenommen Vorrangstraßen"</p>	
<p>Postleitzahl: 8077 Gemeinde: Gössendorf Ortskennziffer: 14931</p>	
<p>Ansicht in InstantStreetView</p>	


<h2>Götzens</h2>	 <p>Bild: by osmplus_org at Mapillary.com, 26/08/2025</p>
<p>30 km/h "ausgenommen 12 / 304"</p>	
<p>Postleitzahl: 6091 Gemeinde: Götzens Ortskennziffer: 16482</p>	
<p>Ansicht in InstantStreetView</p>	


<h2>Grambach</h2>	 <p>Bild: by aceini at Mapillary.com, 21/05/2016</p>
<p>30 km/h "ausgenommen Vorrangstraßen"</p>	
<p>Postleitzahl: 8074 Gemeinde: Raaba-Grambach Ortskennziffer: 14933</p>	
<p>Ansicht in InstantStreetView</p>	


<h2>Gratkorn</h2>	 <p>Bild: by urosja at Mapillary.com, 17/05/2018</p>
<p>30 km/h "ausgenommen Vorrangstraßen"</p>	
<p>Postleitzahl: 8101 Gemeinde: Gratkorn Ortskennziffer: 14936</p>	
<p>Ansicht in InstantStreetView</p>	

<h2>Gratwein</h2>	 <p>Bild: by aceini at Mapillary.com, 28/08/2016</p>
<p>30 km/h "ausgenommen Vorrangstraßen"</p>	
<p>Postleitzahl: 8112 Gemeinde: Gratwein-Straßengel Ortskennziffer: 14939</p>	
<p>Ansicht in InstantStreetView</p>	

<h2>Graz</h2>	 <p>Bild: by aceini at Mapillary.com, 18/06/2017</p>
<p>30 km/h "ausgenommen Vorrangstraßen"</p>	
<p>Postleitzahl: 801x,, 802x,, 803x,, 804x,, 805x,, 8073,, 8074 Gemeinde: Graz Ortskennziffer: 17460</p>	
<p>Ansicht in InstantStreetView</p>	


<p>Grins</p>	 <p>Symbolbild</p>
<p>30 km/h</p>	
<p>Postleitzahl: 6500, 6591 Gemeinde: Grins Ortskennziffer: 16731</p>	
<p>Ansicht in InstantStreetView</p>	

<p>Großebersdorf</p>	 <p>Symbolbild</p>
<p>30 km/h "ausgenommen Landesstraßen"</p>	
<p>Postleitzahl: 2203 Gemeinde: Großebersdorf Ortskennziffer: 05039</p>	
<p>Ansicht in InstantStreetView</p>	


<p>Großhofen</p>	 <p>Symbolbild</p>
<p>30 km/h "ausgenommen L11"</p>	
<p>Postleitzahl: 2282 Gemeinde: Großhofen Ortskennziffer: 03514</p>	
<p>Ansicht in InstantStreetView</p>	


<h2>Großlobming</h2>	
<p>30 km/h "ausgenommen Vorrangstraßen"</p>	
<p>Postleitzahl: 8734 Gemeinde: Lobmingtal Ortskennziffer: 15370</p>	
<p>Ansicht in InstantStreetView</p>	


Bild: by richlv at Mapillary.com, 05/08/2020

<h2>Grünburg</h2>	
<p>30 km/h</p>	
<p>Postleitzahl: 4593, 4594 Gemeinde: Grünburg Ortskennziffer: 09661</p>	
<p>Ansicht in InstantStreetView</p>	<p>Symbolbild</p>


<h2>Gumping</h2>	
<p>30 km/h</p>	
<p>Postleitzahl: 5092 Gemeinde: St. Martin bei Lofer Ortskennziffer: 14286</p>	
<p>Ansicht in InstantStreetView</p>	<p>Bild: Roland Romano</p>

<h2>Gumpolding</h2>	 <p>Symbolbild</p>
<p>30 km/h</p>	
<p>Postleitzahl: 4062 Gemeinde: Kirchberg-Thening Ortskennziffer: 09864</p>	
<p>Ansicht in InstantStreetView</p>	

<h2>Gurnitz</h2>	 <p>Bild: by fuchserl at Mapillary.com, 05/07/2020</p>
<p>30 km/h "ausgenommen L100"</p>	
<p>Postleitzahl: 9065 Gemeinde: Ebenthal in Kärnten Ortskennziffer: 00561</p>	
<p>Ansicht in InstantStreetView</p>	


<h2>Hainburg an der Donau</h2>	 <p>Bild: Ulrich Kiermayr</p>
<p>30 km/h "ausgenommen Landesstraße 9"</p>	
<p>Postleitzahl: 2410 Gemeinde: Hainburg a.d. Donau Ortskennziffer: 03457</p>	
<p>Ansicht in InstantStreetView</p>	

<h2>Hart bei Graz</h2>	 <p>Bild: by vplus at Mapillary.com, 03/04/2019</p>
<p>30 km/h "ausgenommen Vorrangstraßen"</p>	
<p>Postleitzahl: 8047, 8075, 8301 Gemeinde: Hart bei Graz Ortskennziffer: 14942</p>	
<p>Ansicht in InstantStreetView</p>	


<h2>Hausmannstätten</h2>	 <p>Symbolbild</p>
<p>30 km/h "ausgenommen Vorrangstraßen"</p>	
<p>Postleitzahl: 8071 Gemeinde: Hausmannstätten Ortskennziffer: 14948</p>	
<p>Ansicht in InstantStreetView</p>	


<h2>Hieflau</h2>	 <p>Bild: by mprins at Mapillary.com, 16/05/2015</p>
<p>30 km/h "30 Zone, ausgenommen Bundesstraßen 115, 146"</p>	
<p>Postleitzahl: 8920 Gemeinde: Landl Ortskennziffer: 15652</p>	
<p>Ansicht in InstantStreetView</p>	

<h2>Höchst</h2>	 <p>Bild: by mfa at Mapillary.com, 24/09/2024</p>
<p>30 km/h "ausgenommen Vorrangstraßen"</p>	
<p>Postleitzahl: 6973 Gemeinde: Höchst Ortskennziffer: 17147</p>	
<p>Ansicht in InstantStreetView</p>	

<h2>Hof</h2>	 <p>Bild: by gzin at Mapillary.com, 22/02/2025</p>
<p>30 km/h</p>	
<p>Postleitzahl: 5760 Gemeinde: Saalfelden am Steinernen Meer Ortskennziffer: 14261</p>	
<p>Ansicht in InstantStreetView</p>	


<h2>Höflein an der Donau</h2>	 <p>Symbolbild</p>
<p>30 km/h "ausgenommen Landesstraßen L und B sowie Wiener Straße"</p>	
<p>Postleitzahl: 3421 Gemeinde: Klosterneuburg Ortskennziffer: 06704</p>	
<p>Ansicht in InstantStreetView</p>	


<h2>Hofmark</h2>	 <p style="text-align: center;">Symbolbild</p>
<p>30 km/h "30 Zone, ausgenommen L213"</p>	
<p>Postleitzahl: 5622 Gemeinde: Goldegg Ortskennziffer: 13999</p>	
<p>Ansicht in InstantStreetView</p>	


<h2>Hohenems</h2>	 <p style="text-align: center;">Bild: by alferic at Mapillary.com, 13/11/2015</p>
<p>30 km/h "ausgenommen Vorrangstraßen"</p>	
<p>Postleitzahl: 6845 Gemeinde: Hohenems Ortskennziffer: 17180</p>	
<p>Ansicht in InstantStreetView</p>	

<h2>Holzleiten</h2>	 <p style="text-align: center;">Bild: by surviv at Mapillary.com, 25/06/2018</p>
<p>30 km/h</p>	
<p>Postleitzahl: 4063 Gemeinde: Hörsching Ortskennziffer: 09843</p>	
<p>Ansicht in InstantStreetView</p>	


<h2>Hörsching</h2>	 <p>Bild: by gzin at Mapillary.com, 22/06/2024</p>
<p>30 km/h</p>	
<p>Postleitzahl: 4063 Gemeinde: Hörsching Ortskennziffer: 09842</p>	
<p>Ansicht in InstantStreetView</p>	

<h2>Hummersdorf</h2>	 <p>Symbolbild</p>
<p>30 km/h "ausgenommen Vorrangstraßen"</p>	
<p>Postleitzahl: 8490 Gemeinde: Bad Radkersburg Ortskennziffer: 16107</p>	
<p>Ansicht in InstantStreetView</p>	

<h2>Hundsheim</h2>	 <p>Symbolbild</p>
<p>30 km/h "ausgenommen L109"</p>	
<p>Postleitzahl: 3512 Gemeinde: Mautern an der Donau Ortskennziffer: 04292</p>	
<p>Ansicht in InstantStreetView</p>	

<h2>Igls</h2>	 <p>Bild: by osmplus_org at Mapillary.com, 10/07/2025</p>
<p>30 km/h "ausgenommen L9 und L33"</p>	
<p>Postleitzahl: 6080 Gemeinde: Innsbruck Ortskennziffer: 16402</p>	
<p>Ansicht in InstantStreetView</p>	

<h2>Irdning</h2>	 <p>Bild: by gzin at Mapillary.com, 17/02/2020</p>
<p>30 km/h "ausgenommen L741, L734, LB75"</p>	
<p>Postleitzahl: 8952 Gemeinde: Irdning-Donnersbachtal Ortskennziffer: 15791</p>	
<p>Ansicht in InstantStreetView</p>	


<h2>Jadorf</h2>	 <p>Bild: by map_hard at Mapillary.com, 28/07/2020</p>
<p>30 km/h "30 Zone"</p>	
<p>Postleitzahl: 5431 Gemeinde: Kuchl Ortskennziffer: 13637</p>	
<p>Ansicht in InstantStreetView</p>	


<h2>Jenbach</h2>	 <p>Bild: by osmplus_org at Mapillary.com, 20/07/2025</p>
<p>30 km/h "ausgenommen 7 und 215"</p>	
<p>Postleitzahl: 6200 Gemeinde: Jenbach Ortskennziffer: 17016</p>	
<p>Ansicht in InstantStreetView</p>	

<h2>Judenburg</h2>	 <p>Bild: by schermy_at Mapillary.com, 04/10/2020</p>
<p>30 km/h "ausgenommen Vorrangstraßen"</p>	
<p>Postleitzahl: 8750 Gemeinde: Judenburg Ortskennziffer: 15272</p>	
<p>Ansicht in InstantStreetView</p>	

<h2>Kainach bei Wildon</h2>	 <p>Bild: by djpixel at Mapillary.com, 24/03/2019</p>
<p>30 km/h</p>	
<p>Postleitzahl: 8410 Gemeinde: Wildon Ortskennziffer: 15624</p>	
<p>Ansicht in InstantStreetView</p>	


<h2>Kalsdorf bei Graz</h2>	 <p>Bild: by mik007 at Mapillary.com, 23/10/2021</p>
<p>30 km/h "ausgenommen Vorrangstraßen"</p>	
<p>Postleitzahl: 8401 Gemeinde: Kalsdorf bei Graz Ortskennziffer: 14974</p>	
<p>Ansicht in InstantStreetView</p>	

<h2>Kalwang</h2>	 <p>Symbolbild</p>
<p>30 km/h</p>	
<p>Postleitzahl: 8775 Gemeinde: Kalwang Ortskennziffer: 15654</p>	
<p>Ansicht in InstantStreetView</p>	


<h2>Kammern im Liesingtal</h2>	 <p>Bild: by echtzeit-tv for Gemeinde Kammern at Mapillary.com, 28/03/2024</p>
<p>30 km/h</p>	
<p>Postleitzahl: 8773 Gemeinde: Kammern im Liesingtal Ortskennziffer: 15660</p>	
<p>Ansicht in InstantStreetView</p>	

<h2>Kapfenberg</h2>	 <p>Bild: by gzin at Mapillary.com, 06/02/2024</p>
<p>30 km/h "ausgenommen Vorrangstraßen"</p>	
<p>Postleitzahl: 8600, 8605 Gemeinde: Kapfenberg Ortskennziffer: 14384</p>	
<p>Ansicht in InstantStreetView</p>	

<h2>Kasten</h2>	 <p>Bild: by mik007 at Mapillary.com, 20/07/2021</p>
<p>30 km/h "ausgenommen Vorrangstraßen"</p>	
<p>Postleitzahl: 8142 Gemeinde: Wundschuh Ortskennziffer: 15078</p>	
<p>Ansicht in InstantStreetView</p>	

<h2>Kierling</h2>	 <p>Symbolbild</p>
<p>30 km/h "ausgenommen Landesstraßen L und B sowie Wiener Straße"</p>	
<p>Postleitzahl: 3400 Gemeinde: Klosterneuburg Ortskennziffer: 06705</p>	
<p>Ansicht in InstantStreetView</p>	

<h2>Kindberg</h2>	 <p>Bild: by richlv at Mapillary.com, 05/08/2020</p>
<p>30 km/h "ausgenommen Landesstraße(n)"</p>	
<p>Postleitzahl: 8643, 8650, 8652 Gemeinde: Kindberg Ortskennziffer: 15921</p>	
<p>Ansicht in InstantStreetView</p>	

<h2>Kirchbach in Steiermark</h2>	 <p>Bild: by djpixel at Mapillary.com, 19/08/2025</p>
<p>30 km/h "ausgenommen Vorrangstraßen"</p>	
<p>Postleitzahl: 8082 Gemeinde: Kirchbach-Zerlach Ortskennziffer: 14713</p>	
<p>Ansicht in InstantStreetView</p>	

<h2>Kirchberg</h2>	 <p>Bild: by suriv at Mapillary.com, 12/01/2018</p>
<p>30 km/h</p>	
<p>Postleitzahl: 4062 Gemeinde: Kirchberg-Thening Ortskennziffer: 09866</p>	
<p>Ansicht in InstantStreetView</p>	


Kirchdorf	
30 km/h	
Postleitzahl: 8132 Gemeinde: Pernegg an der Mur Ortskennziffer: 14408	
Ansicht in InstantStreetView	

Bild: by clemdoc at Mapillary.com, 01/06/2022

Kirchstetten	
30 km/h	
Postleitzahl: 4064 Gemeinde: Oftring Ortskennziffer: 09946	
Ansicht in InstantStreetView	

Bild: by suriv at Mapillary.com, 30/05/2017

Kirschentheuer	
30 km/h	
Postleitzahl: 9162 Gemeinde: Ferlach Ortskennziffer: 00622	
Ansicht in InstantStreetView	

Bild: by mik007 at Mapillary.com, 11/11/2021



<h2>Klosterneuburg</h2>	
<p>30 km/h</p> <p>"ausgenommen Landesstraßen L und B sowie Wiener Straße"</p>	
<p>Postleitzahl: 3400, 3420</p> <p>Gemeinde: Klosterneuburg</p> <p>Ortskennziffer: 06706</p>	
<p>Ansicht in InstantStreetView</p>	


Bild: Philipp Schober


<h2>Koblach</h2>	
<p>30 km/h</p> <p>"ausgenommen Vorrangstraßen"</p>	
<p>Postleitzahl: 6842</p> <p>Gemeinde: Koblach</p> <p>Ortskennziffer: 17200</p>	
<p>Ansicht in InstantStreetView</p>	


Bild: by mcliquid at Mapillary.com, 23/06/2024


<h2>Köttmannsdorf</h2>	
<p>30 km/h</p> <p>"ausgenommen L99"</p>	
<p>Postleitzahl: 9071</p> <p>Gemeinde: Köttmannsdorf</p> <p>Ortskennziffer: 00811</p>	
<p>Ansicht in InstantStreetView</p>	

Symbolbild


<h2>Kritzendorf</h2>	 <p>Symbolbild</p>
<p>30 km/h "ausgenommen Landesstraßen L und B sowie Wiener Straße"</p>	
<p>Postleitzahl: 3400, 3420 Gemeinde: Klosterneuburg Ortskennziffer: 06707</p>	
<p>Ansicht in InstantStreetView</p>	

<h2>Kronstorf</h2>	 <p>Symbolbild</p>
<p>30 km/h "ausgenommen Vorrangstraßen"</p>	
<p>Postleitzahl: 4484 Gemeinde: Kronstorf Ortskennziffer: 09873</p>	
<p>Ansicht in InstantStreetView</p>	

<h2>Laab im Walde</h2>	 <p>Symbolbild</p>
<p>30 km/h "ausgenommen B13"</p>	
<p>Postleitzahl: 2381 Gemeinde: Laab im Walde Ortskennziffer: 05153</p>	
<p>Ansicht in InstantStreetView</p>	

<h2>Lamnitz</h2>	 <p style="text-align: center;">Symbolbild</p>
<p>30 km/h</p>	
<p>Postleitzahl: 9833 Gemeinde: Rangersdorf Ortskennziffer: 02125</p>	
<p>Ansicht in InstantStreetView</p>	

<h2>Langenwang</h2>	 <p style="text-align: center;">Bild: by aceini at Mapillary.com, 24/07/2021</p>
<p>30 km/h "ausgenommen Vorrangstraßen"</p>	
<p>Postleitzahl: 8665, 8682 Gemeinde: Langenwang Ortskennziffer: 15932</p>	
<p>Ansicht in InstantStreetView</p>	

<h2>Langenzersdorf</h2>	 <p style="text-align: center;">Symbolbild</p>
<p>30 km/h "ausgenommen Vorrangstraßen"</p>	
<p>Postleitzahl: 1210, 2100, 2102, 2103 Gemeinde: Langenzersdorf Ortskennziffer: 04096</p>	
<p>Ansicht in InstantStreetView</p>	

<h2>Laßnitzhöhe</h2>	 <p>Bild: by tobiaso at Mapillary.com, 01/05/2019</p>
<p>30 km/h "ausgenommen Vorrangstraßen"</p>	
<p>Postleitzahl: 8075, 8301, 8302 Gemeinde: Laßnitzhöhe Ortskennziffer: 14991</p>	
<p>Ansicht in InstantStreetView</p>	

<h2>Lauterbach</h2>	 <p>Bild: by scherym_at at Mapillary.com, 02/05/2025</p>
<p>30 km/h</p>	
<p>Postleitzahl: 5151 Gemeinde: Nußdorf am Haunsberg Ortskennziffer: 13827</p>	
<p>Ansicht in InstantStreetView</p>	


<h2>Lengdorf</h2>	 <p>Bild: Roland Romano</p>
<p>30 km/h</p>	
<p>Postleitzahl: 5722 Gemeinde: Niedernsill Ortskennziffer: 14230</p>	
<p>Ansicht in InstantStreetView</p>	


<h2>Lenzing</h2>	 <p>Bild: by fuchserl at Mapillary.com, 04/08/2019</p>
<p>30 km/h</p>	
<p>Postleitzahl: 5760 Gemeinde: Saalfelden am Steinernen Meer Ortskennziffer: 14264</p>	
<p>Ansicht in InstantStreetView</p>	

<h2>Lichtenwörth</h2>	 <p>Bild: by consens_verkehrsplanung at Mapillary, 08/03/2022</p>
<p>30 km/h</p>	
<p>Postleitzahl: 2493, 2700, 7202 Gemeinde: Lichtenwörth Ortskennziffer: 06645</p>	
<p>Ansicht in InstantStreetView</p>	

<h2>Liezen</h2>	 <p>Bild: Stadt Liezen, bearbeitet</p>
<p>30 km/h "ausgenommen Vorrangstraße"</p>	
<p>Postleitzahl: 8900, 8940 Gemeinde: Liezen Ortskennziffer: 15806</p>	
<p>Ansicht in InstantStreetView</p>	


<h2>Lochau</h2>	 <p>Bild: by mcliquid at Mapillary.com, 05/08/2025</p>
<p>30 km/h "ausgenommen Vorrangstraßen"</p>	
<p>Postleitzahl: 6900, 6911 Gemeinde: Lochau Ortskennziffer: 17157</p>	
<p>Ansicht in InstantStreetView</p>	

<h2>Loretto</h2>	 <p>Symbolbild</p>
<p>30 km/h "gilt auf Gemeindestraßen ausgenommen L213"</p>	
<p>Postleitzahl: 2443 Gemeinde: Loretto Ortskennziffer: 00011</p>	
<p>Ansicht in InstantStreetView</p>	

<h2>Lorüns</h2>	 <p>Bild: by voschix at Mapillary.com, 19/08/2018</p>
<p>30 km/h "ausgenommen Vorrangstraßen"</p>	
<p>Postleitzahl: 6700 Gemeinde: Lorüns Ortskennziffer: 17095</p>	
<p>Ansicht in InstantStreetView</p>	


<h2>Lustenau</h2>	 <p>Bild: by brokuli86 at Mapillary.com, 18/12/2019</p>
<p>30 km/h "ausgenommen Vorrangstraßen"</p>	
<p>Postleitzahl: 6890 Gemeinde: Lustenau Ortskennziffer: 17182</p>	
<p>Ansicht in InstantStreetView</p>	


<h2>Mäder</h2>	 <p>Bild: by mfa at Mapillary.com, 28/07/2022</p>
<p>30 km/h "ausgenommen Vorrangstraßen"</p>	
<p>Postleitzahl: 6841 Gemeinde: Mäder Ortskennziffer: 17206</p>	
<p>Ansicht in InstantStreetView</p>	


<h2>Maierhof</h2>	 <p>Bild: by schemy_at Mapillary.com, 27/08/2020</p>
<p>30 km/h "30 Zone"</p>	
<p>Postleitzahl: 5622, 5651 Gemeinde: Goldegg Ortskennziffer: 14000</p>	
<p>Ansicht in InstantStreetView</p>	

<h2>March</h2>	 <p>Bild: by schermy_at Mapillary.com, 30/08/2020</p>
<p>30 km/h "30 Zone, ausgenommen L213"</p>	
<p>Postleitzahl: 5622 Gemeinde: Goldegg Ortskennziffer: 14001</p>	
<p>Ansicht in InstantStreetView</p>	


<h2>Maria Elend</h2>	 <p>Bild: by bellazambo at Mapillary.com, 16/08/2016</p>
<p>30 km/h "auf allen Nebenstraßen"</p>	
<p>Postleitzahl: 9182 Gemeinde: St. Jakob im Rosental Ortskennziffer: 02506</p>	
<p>Ansicht in InstantStreetView</p>	


<h2>Maria Gugging</h2>	 <p>Symbolbild</p>
<p>30 km/h "ausgenommen Landesstraßen L und B sowie Wiener Straße"</p>	
<p>Postleitzahl: 3400 Gemeinde: Klosterneuburg Ortskennziffer: 06703</p>	
<p>Ansicht in InstantStreetView</p>	


<h2>Maria Rain</h2>	 <p style="text-align: center;">Symbolbild</p>
<p>30 km/h "ausgenommen L101"</p>	
<p>Postleitzahl: 9161 Gemeinde: Maria Rain Ortskennziffer: 00855</p>	
<p>Ansicht in InstantStreetView</p>	


<h2>Maria Saal</h2>	 <p style="text-align: center;">Symbolbild</p>
<p>30 km/h "ausgenommen L86"</p>	
<p>Postleitzahl: 9063 Gemeinde: Maria Saal Ortskennziffer: 00880</p>	
<p>Ansicht in InstantStreetView</p>	

<h2>Maria-Lanzendorf</h2>	 <p style="text-align: center;">Bild: by erias for kIQ at Mapillary.com, 23/11/2024</p>
<p>30 km/h "ausgenommen Landesstraßen B11 und L2003"</p>	
<p>Postleitzahl: 2326 Gemeinde: Maria-Lanzendorf Ortskennziffer: 06712</p>	
<p>Ansicht in InstantStreetView</p>	

<h2>Markgrafneusiedl</h2>	 <p>Symbolbild</p>
<p>30 km/h "ausgenommen L2, L6, L11"</p>	
<p>Postleitzahl: 2282 Gemeinde: Markgrafneusiedl Ortskennziffer: 03537</p>	
<p>Ansicht in InstantStreetView</p>	

<h2>Matzling</h2>	 <p>Symbolbild</p>
<p>30 km/h</p>	
<p>Postleitzahl: 8962 Gemeinde: Mitterberg-Sankt Martin Ortskennziffer: 17847</p>	
<p>Ansicht in InstantStreetView</p>	

<h2>Mautern an der Donau</h2>	 <p>Symbolbild</p>
<p>30 km/h "ausgenommen L114 und L7104"</p>	
<p>Postleitzahl: 3512 Gemeinde: Mautern an der Donau Ortskennziffer: 04291</p>	
<p>Ansicht in InstantStreetView</p>	

<h2>Mauternbach</h2>	 <p style="text-align: center;">Symbolbild</p>
<p>30 km/h "ausgenommen L109"</p>	
<p>Postleitzahl: 3512 Gemeinde: Mautern an der Donau Ortskennziffer: 04293</p>	
<p>Ansicht in InstantStreetView</p>	

<h2>Mitterdorf im Mürztal</h2>	 <p style="text-align: center;">Bild: by richard546 at Mapillary.com, 17/10/2017</p>
<p>30 km/h "gilt für das gesamte Ortsgebiet ausgenommen Landesstraßen"</p>	
<p>Postleitzahl: 8661, 8662 Gemeinde: Sankt Barbara im Mürztal Ortskennziffer: 15939</p>	
<p>Ansicht in InstantStreetView</p>	

<h2>Mooskirchen</h2>	 <p style="text-align: center;">Bild: by clemdoc at Mapillary.com, 06/05/2020</p>
<p>30 km/h</p>	
<p>Postleitzahl: 8562 Gemeinde: Mooskirchen Ortskennziffer: 16187</p>	
<p>Ansicht in InstantStreetView</p>	



<h2>Mötschendorf</h2>	
<p>30 km/h</p>	
<p>Postleitzahl: 8772 Gemeinde: Kammern im Liesingtal Ortskennziffer: 15664</p>	
<p>Ansicht in InstantStreetView</p>	

Bild: by echtzeit-tv for Gemeinde Kammern, 28/03/2024

<h2>Mötz</h2>	
<p>30 km/h</p>	
<p>Postleitzahl: 6423 Gemeinde: Mötz Ortskennziffer: 16437</p>	
<p>Ansicht in InstantStreetView</p>	

Symbolbild



<h2>Mürzzuschlag</h2>	
<p>30 km/h "ausgenommen Bundes- und Landesstraßen"</p>	
<p>Postleitzahl: 8680, 8682 Gemeinde: Mürzzuschlag Ortskennziffer: 15955</p>	
<p>Ansicht in InstantStreetView</p>	


Bild: by richlv at Mapillary.com, 05/08/2020

<h2>Natters</h2>	 <p>Bild: by osmplus_org at Mapillary.com, 26/08/2025</p>
<p>30 km/h "30 Zone"</p>	
<p>Postleitzahl: 6020, 6091, 6161 Gemeinde: Natters Ortskennziffer: 16520</p>	
<p>Ansicht in InstantStreetView</p>	

<h2>Neudorf ob Wildon</h2>	 <p>Bild: by mik007 at Mapillary.com, 20/07/2021</p>
<p>30 km/h "ausgenommen Vorrangstraßen"</p>	
<p>Postleitzahl: 8410 Gemeinde: Wildon Ortskennziffer: 15626</p>	
<p>Ansicht in InstantStreetView</p>	


<h2>Neudörfl</h2>	 <p>Symbolbild</p>
<p>30 km/h "ausgenommen Landesstraße B23"</p>	
<p>Postleitzahl: 8692 Gemeinde: Neuberg an der Mürz Ortskennziffer: 15963</p>	
<p>Ansicht in InstantStreetView</p>	


<h2>Neufeld an der Leitha</h2>	 <p>Symbolbild</p>
<p>30 km/h "gilt auf Gemeindestraßen ausgenommen Landesstraßen L L216, L217, L321, L322"</p>	
<p>Postleitzahl: 2491 Gemeinde: Neufeld an der Leitha Ortskennziffer: 00015</p>	
<p>Ansicht in InstantStreetView</p>	

<h2>Neumarkt am Wallersee</h2>	 <p>Symbolbild</p>
<p>30 km/h "ausgenommen L206"</p>	
<p>Postleitzahl: 5202 Gemeinde: Neumarkt am Wallersee Ortskennziffer: 13810</p>	
<p>Ansicht in InstantStreetView</p>	


<h2>Niederbachham</h2>	 <p>Bild: by suriv at Mapillary.com, 22/02/2016</p>
<p>30 km/h</p>	
<p>Postleitzahl: 4064 Gemeinde: Oftring Ortskennziffer: 09948</p>	
<p>Ansicht in InstantStreetView</p>	


<h2>Niederbuch</h2>	 <p>Bild: by suriv at Mapillary.com, 12/01/2018</p>
<p>30 km/h</p>	
<p>Postleitzahl: 4062 Gemeinde: Kirchberg-Thening Ortskennziffer: 09867</p>	
<p>Ansicht in InstantStreetView</p>	


<h2>Niederdorf</h2>	 <p>Symbolbild</p>
<p>30 km/h</p>	
<p>Postleitzahl: 9065 Gemeinde: Ebenthal in Kärnten Ortskennziffer: 00565</p>	
<p>Ansicht in InstantStreetView</p>	

<h2>Nöstlbach</h2>	 <p>Symbolbild</p>
<p>30 km/h "ausgenommen Nöstlbachstraße"</p>	
<p>Postleitzahl: 4502 Gemeinde: St. Marien Ortskennziffer: 09982</p>	
<p>Ansicht in InstantStreetView</p>	


<h2>Oberbuch</h2>	 <p>Bild: by suriv at Mapillary.com, 12/01/2018</p>
<p>30 km/h</p>	
<p>Postleitzahl: 4064 Gemeinde: Oftring Ortskennziffer: 09950</p>	
<p>Ansicht in InstantStreetView</p>	

<h2>Oberhof</h2>	 <p>Symbolbild</p>
<p>30 km/h "30 Zone, ausgenommen L213"</p>	
<p>Postleitzahl: 5620, 5622 Gemeinde: Goldegg Ortskennziffer: 14003</p>	
<p>Ansicht in InstantStreetView</p>	

<h2>Oberhofen im Inntal</h2>	 <p>Symbolbild</p>
<p>30 km/h "ausgenommen L11"</p>	
<p>Postleitzahl: 6406 Gemeinde: Oberhofen im Inntal Ortskennziffer: 16525</p>	
<p>Ansicht in InstantStreetView</p>	

<h2>Obermieger</h2>	 <p>Symbolbild</p>
<p>30 km/h</p>	
<p>Postleitzahl: 9065 Gemeinde: Ebenthal in Kärnten Ortskennziffer: 00917</p>	
<p>Ansicht in InstantStreetView</p>	

<h2>Obermieming</h2>	 <p>Bild: by osmplus_org at Mapillary.com, 15/02/2025</p>
<p>30 km/h "ausgenommen 189"</p>	
<p>Postleitzahl: 6414 Gemeinde: Mieming Ortskennziffer: 16433</p>	
<p>Ansicht in InstantStreetView</p>	


<h2>Oberpullendorf</h2>	 <p>Symbolbild</p>
<p>30 km/h "ausgenommen Landesstraßen"</p>	
<p>Postleitzahl: 7350 Gemeinde: Oberpullendorf Ortskennziffer: 00215</p>	
<p>Ansicht in InstantStreetView</p>	

<h2>Obersiebenbrunn</h2>	
<p>30 km/h "ausgenommen L2 / L9"</p>	
<p>Postleitzahl: 2283 Gemeinde: Obersiebenbrunn Ortskennziffer: 03547</p>	
<p>Ansicht in InstantStreetView</p>	


Bild: Philipp Schober

<h2>Oberzeiring</h2>	
<p>30 km/h "ausgenommen Vorrangstraßen"</p>	
<p>Postleitzahl: 8762 Gemeinde: Pölstal Ortskennziffer: 15310</p>	
<p>Ansicht in InstantStreetView</p>	


Bild: by scherym_at at Mapillary.com, 24/10/2017


<h2>Obitschach</h2>	
<p>30 km/h</p>	
<p>Postleitzahl: 9065 Gemeinde: Ebenthal in Kärnten Ortskennziffer: 00918</p>	
<p>Ansicht in InstantStreetView</p>	


Symbolbild

<h2>Öblarn</h2>	 <p>Symbolbild</p>
<p>30 km/h</p>	
<p>Postleitzahl: 8960 Gemeinde: Öblarn Ortskennziffer: 15828</p>	
<p>Ansicht in InstantStreetView</p>	


<h2>Peggau</h2>	 <p>Bild: by aceini at Mapillary.com, 25/09/2016</p>
<p>30 km/h "ausgenommen Vorrangstraßen"</p>	
<p>Postleitzahl: 8120, 8130 Gemeinde: Peggau Ortskennziffer: 15001</p>	
<p>Ansicht in InstantStreetView</p>	

<h2>Pernegg</h2>	 <p>Symbolbild</p>
<p>30 km/h "Gesamtes Ortsgebiet"</p>	
<p>Postleitzahl: 8131, 8132 Gemeinde: Pernegg an der Mur Ortskennziffer: 14411</p>	
<p>Ansicht in InstantStreetView</p>	


<h2>Pettenbach</h2>	 <p>Symbolbild</p>
<p>30 km/h</p>	
<p>Postleitzahl: 2640, 2650, 2671 Gemeinde: Payerbach Ortskennziffer: 05241</p>	
<p>Ansicht in InstantStreetView</p>	


<h2>Pfunds</h2>	 <p>Bild: by heetENkoel at Mapillary.com, 14/08/2024</p>
<p>30 km/h "ausgenommen 180"</p>	
<p>Postleitzahl: 6542 Gemeinde: Pfunds Ortskennziffer: 16745</p>	
<p>Ansicht in InstantStreetView</p>	

<h2>Pians</h2>	 <p>Bild: by mik007 at Mapillary.com, 19/08/2020</p>
<p>30 km/h "ausgenommen 171 und 188"</p>	
<p>Postleitzahl: 6551 Gemeinde: Pians Ortskennziffer: 16746</p>	
<p>Ansicht in InstantStreetView</p>	


<h2>Pöls</h2>	 <p>Bild: by vplus at Mapillary.com, 17/04/2020</p>
<p>30 km/h "ausgenommen Vorrangstraßen"</p>	
<p>Postleitzahl: 8761 Gemeinde: Pöls-Oberkurzheim Ortskennziffer: 15322</p>	
<p>Ansicht in InstantStreetView</p>	

<h2>Preding</h2>	 <p>Bild: by djpixel at Mapillary.com, 12/04/2025</p>
<p>30 km/h</p>	
<p>Postleitzahl: 8504 Gemeinde: Preding Ortskennziffer: 14546</p>	
<p>Ansicht in InstantStreetView</p>	

<h2>Purbach am Neusiedler See</h2>	 <p>Bild: by bbdr at Mapillary.com, 15/03/2025</p>
<p>30 km/h "gilt im gesamten Stadtgebiet ausgenommen L312, 50"</p>	
<p>Postleitzahl: 7083 Gemeinde: Purbach am Neusiedler See Ortskennziffer: 00018</p>	
<p>Ansicht in InstantStreetView</p>	

<h2>Pußtratten</h2>	 <p style="text-align: center;">Symbolbild</p>
<p>30 km/h</p>	
<p>Postleitzahl: 9832 Gemeinde: Stall Ortskennziffer: 02205</p>	
<p>Ansicht in InstantStreetView</p>	

<h2>Raaba</h2>	 <p style="text-align: center;">Bild: by clemdoc at Mapillary.com, 22/05/2020</p>
<p>30 km/h "ausgenommen Vorrangstraßen"</p>	
<p>Postleitzahl: 8074 Gemeinde: Raaba-Grambach Ortskennziffer: 15007</p>	
<p>Ansicht in InstantStreetView</p>	

<h2>Radsberg</h2>	 <p style="text-align: center;">Symbolbild</p>
<p>30 km/h</p>	
<p>Postleitzahl: 9065 Gemeinde: Ebenthal in Kärnten Ortskennziffer: 00989</p>	
<p>Ansicht in InstantStreetView</p>	


Rangersdorf	
30 km/h	
Postleitzahl: 9833 Gemeinde: Rangersdorf Ortskennziffer: 02128	
Ansicht in InstantStreetView	

Bild: by mik007 at Mapillary.com, 21/08/2022


Reitdorf	
30 km/h	
"ausgenommen Ortsdurchfahrt Reitdorf"	
Postleitzahl: 5542 Gemeinde: Flachau Ortskennziffer: 13992	


Ansicht in [InstantStreetView](#)

Bild: by chicc0 at Mapillary.com, 30/05/2028


Rexham	
30 km/h	
Postleitzahl: 4612 Gemeinde: Scharten Ortskennziffer: 08195	
Ansicht in InstantStreetView	


Bild: by stefan4614 at Mapillary.com, 23/09/2019


<h2>Rieden</h2>	 <p style="text-align: center;">Symbolbild</p>
<p>30 km/h</p>	
<p>Postleitzahl: 6671 Gemeinde: Ehenbichl Ortskennziffer: 16907</p>	
<p>Ansicht in InstantStreetView</p>	

<h2>Röns</h2>	 <p style="text-align: center;">Bild: by jopparn at Mapillary.com, 15/09/2018</p>
<p>30 km/h "ausgenommen L54"</p>	
<p>Postleitzahl: 6822, 6824 Gemeinde: Röns Ortskennziffer: 17210</p>	
<p>Ansicht in InstantStreetView</p>	

<h2>Rosegg</h2>	 <p style="text-align: center;">Bild: by ottor at Mapillary.com, 01/08/2025</p>
<p>30 km/h "ausgenommen 52"</p>	
<p>Postleitzahl: 9232 Gemeinde: Rosegg Ortskennziffer: 02492</p>	
<p>Ansicht in InstantStreetView</p>	


<h2>Rosental an der Kainach</h2>	 <p style="text-align: center;">Symbolbild</p>
<p>30 km/h</p>	
<p>Postleitzahl: 8570, 8580, 8582 Gemeinde: Rosental an der Kainach Ortskennziffer: 16196</p>	
<p>Ansicht in InstantStreetView</p>	

<h2>Rottenstein</h2>	 <p style="text-align: center;">Symbolbild</p>
<p>30 km/h</p>	
<p>Postleitzahl: 9065 Gemeinde: Ebenthal in Kärnten Ortskennziffer: 00919</p>	
<p>Ansicht in InstantStreetView</p>	

<h2>Ruden</h2>	 <p style="text-align: center;">Symbolbild</p>
<p>30 km/h</p>	
<p>Postleitzahl: 9113 Gemeinde: Ruden Ortskennziffer: 02797</p>	
<p>Ansicht in InstantStreetView</p>	

<h2>Ruhgassing</h2>	 <p>Bild: by gzin at Mapillary.com, 22/02/2025</p>
<p>30 km/h</p>	
<p>Postleitzahl: 5760 Gemeinde: Saalfelden am Steinernen Meer Ortskennziffer: 14275</p>	
<p>Ansicht in InstantStreetView</p>	

<h2>Sankt Gilgen</h2>	 <p>Bild: by Langfahrer at Mapillary.com, 09/08/2022</p>
<p>30 km/h</p>	
<p>Postleitzahl: 5340, 5342 Gemeinde: St. Gilgen Ortskennziffer: 13874</p>	
<p>Ansicht in InstantStreetView</p>	

<h2>Sankt Johann im Pongau</h2>	 <p>Bild: by osmplus_org at Mapillary.com, 12/10/2025</p>
<p>30 km/h "augenommen B163 und Industriestraße Bahnhofstraße"</p>	
<p>Postleitzahl: 5600 Gemeinde: St. Johann im Pongau Ortskennziffer: 14046</p>	
<p>Ansicht in InstantStreetView</p>	



<h2>Sankt Margarethen</h2>	
<p>30 km/h</p>	
<p>Postleitzahl: 5424 Gemeinde: Bad Vigaun Ortskennziffer: 13660</p>	
<p>Ansicht in InstantStreetView</p>	

Bild: Roland Romano

<h2>Sankt Marien</h2>	
<p>30 km/h "ausgenommen Landesstraßen"</p>	
<p>Postleitzahl: 4502 Gemeinde: St. Marien Ortskennziffer: 09987</p>	
<p>Ansicht in InstantStreetView</p>	

Symbolbild



<h2>Sankt Martin bei Lofer</h2>	
<p>30 km/h</p>	
<p>Postleitzahl: 5092 Gemeinde: St. Martin bei Lofer Ortskennziffer: 14289</p>	
<p>Ansicht in InstantStreetView</p>	


Bild: by osmplus_org at Mapillary.com, 09/06/2025

<h2>Sankt Michael in Obersteiermark</h2>	 <p>Bild: by echtzeit-tv at Mapillary.com, 29/03/2024</p>
<p>30 km/h "30 Zone, ausgenommen Bundesstraßen"</p>	
<p>Postleitzahl: 8770 Gemeinde: Sankt Michael in Obersteiermark Ortskennziffer: 15696</p>	
<p>Ansicht in InstantStreetView</p>	

<h2>Sankt Oswald</h2>	 <p>Bild: by schermy_at at Mapillary.com, 04/11/2017</p>
<p>30 km/h</p>	
<p>Postleitzahl: 8762, 8763 Gemeinde: Pölstal Ortskennziffer: 15340</p>	
<p>Ansicht in InstantStreetView</p>	

<h2>Sankt Peter ob Judenburg</h2>	 <p>Bild: by erias for kiq at Mapillary.com, 03/02/2025</p>
<p>30 km/h</p>	
<p>Postleitzahl: 8755 Gemeinde: Sankt Peter ob Judenburg Ortskennziffer: 15348</p>	
<p>Ansicht in InstantStreetView</p>	

<h2>Sankt Peter-Freienstein</h2>	 <p>Bild: by gzin at Mapillary.com, 11/11/2024</p>
<p>30 km/h "ausgenommen Vorrangstraßen"</p>	
<p>Postleitzahl: 8792 Gemeinde: Sankt Peter-Freienstein Ortskennziffer: 15699</p>	
<p>Ansicht in InstantStreetView</p>	


<h2>Schranawand</h2>	 <p>Bild: by di0v0n at Mapillary.com, 12/09/2020</p>
<p>30 km/h "30 Zone, ausgenommen L4044"</p>	
<p>Postleitzahl: 2442 Gemeinde: Ebreichsdorf Ortskennziffer: 03421</p>	
<p>Ansicht in InstantStreetView</p>	


<h2>Seeboden am Millstätter See</h2>	 <p>Bild: by istefanos at Mapillary.com, 01/08/2019</p>
<p>30 km/h "ausgenommen B98 und L11"</p>	
<p>Postleitzahl: 9871 Gemeinde: Seeboden am Millstätter See Ortskennziffer: 17374</p>	
<p>Ansicht in InstantStreetView</p>	

<h2>Seekirchen am Wallersee</h2>	 <p>Bild: by scherym_at at Mapillary.com, 08/05/2020</p>
<p>30 km/h</p>	
<p>Postleitzahl: 5201 Gemeinde: Seekirchen am Wallersee Ortskennziffer: 13899</p>	
<p>Ansicht in InstantStreetView</p>	

<h2>Seiersberg</h2>	 <p>Bild: by djpixel at Mapillary.com, 29/05/2023</p>
<p>30 km/h "ausgenommen Vorrangstraßen"</p>	
<p>Postleitzahl: 8054, 8055, 8073, 8144 Gemeinde: Seiersberg-Pirka Ortskennziffer: 15034</p>	
<p>Ansicht in InstantStreetView</p>	

<h2>Selpritsch</h2>	 <p>Bild: by ottor at Mapillary.com, 01/08/2025</p>
<p>30 km/h "auf allen Nebenstraßen"</p>	
<p>Postleitzahl: 9220 Gemeinde: Velden am Wörther See Ortskennziffer: 02307</p>	
<p>Ansicht in InstantStreetView</p>	

<h2>Sexling</h2>	 <p>Symbolbild</p>
<p>30 km/h</p>	
<p>Postleitzahl: 4150 Gemeinde: Rohrbach-Berg Ortskennziffer: 10904</p>	
<p>Ansicht in InstantStreetView</p>	


<h2>Silbertal</h2>	 <p>Symbolbild</p>
<p>30 km/h</p>	
<p>Postleitzahl: 6782 Gemeinde: Silbertal Ortskennziffer: 17114</p>	
<p>Ansicht in InstantStreetView</p>	


<h2>Sistrans</h2>	 <p>Bild: by osmplus_org at Mapillary.com, 02/05/2025</p>
<p>30 km/h "ausgenommen 9"</p>	
<p>Postleitzahl: 6073 Gemeinde: Sistrans Ortskennziffer: 16547</p>	
<p>Ansicht in InstantStreetView</p>	

<h2>Sparsbach</h2>	 <p>Bild: by echtzeit-tv for Gemeinde Kammern, 28/03/2024</p>
<p>30 km/h</p>	
<p>Postleitzahl: 8773 Gemeinde: Kammern im Liesingtal Ortskennziffer: 15667</p>	
<p>Ansicht in InstantStreetView</p>	

<h2>St. Andrä</h2>	 <p>Bild: by richlv at Mapillary.com, 05/08/2020</p>
<p>30 km/h "30 Zone"</p>	
<p>Postleitzahl: 9433 Gemeinde: St. Andrä Ortskennziffer: 03044</p>	
<p>Ansicht in InstantStreetView</p>	


<h2>St. Anton im Montafon</h2>	 <p>Bild: by alferic at Mapillary.com, 14/11/2015</p>
<p>30 km/h "ausgenommen L188 / L94"</p>	
<p>Postleitzahl: 6771 Gemeinde: St. Anton im Montafon Ortskennziffer: 17108</p>	
<p>Ansicht in InstantStreetView</p>	

<h2>St. Gerold</h2>	 <p>Bild: by jopparn at Mapillary.com, 15/09/2018</p>
<p>30 km/h "ausgenommen L193"</p>	
<p>Postleitzahl: 6722 Gemeinde: St. Gerold Ortskennziffer: 17112</p>	
<p>Ansicht in InstantStreetView</p>	


<h2>Stall</h2>	 <p>Symbolbild</p>
<p>30 km/h</p>	
<p>Postleitzahl: 9832 Gemeinde: Stall Ortskennziffer: 02211</p>	
<p>Ansicht in InstantStreetView</p>	


<h2>Staudach</h2>	 <p>Bild: by suriv at Mapillary.com, 12/01/2018</p>
<p>30 km/h</p>	
<p>Postleitzahl: 4064 Gemeinde: Oftring Ortskennziffer: 09953</p>	
<p>Ansicht in InstantStreetView</p>	

<h2>Steindorf</h2>	 <p>Bild: by gzin at Mapillary.com, 15/02/2025</p>
<p>30 km/h</p>	
<p>Postleitzahl: 5722 Gemeinde: Niedersill Ortskennziffer: 14232</p>	
<p>Ansicht in InstantStreetView</p>	

<h2>Stotzing</h2>	 <p>Symbolbild</p>
<p>30 km/h "ausgenommen Landesstraßen 213, 214"</p>	
<p>Postleitzahl: 2443 Gemeinde: Stotzing Ortskennziffer: 00012</p>	
<p>Ansicht in InstantStreetView</p>	

<h2>Strau</h2>	 <p>Bild: by bellazambo at Mapillary.com, 16/08/2016</p>
<p>30 km/h "ausgenommen Landesstraße B85"</p>	
<p>Postleitzahl: 9162 Gemeinde: Ferlach Ortskennziffer: 00630</p>	
<p>Ansicht in InstantStreetView</p>	

<h2>Tanzelsdorf</h2>	 <p>Symbolbild</p>
<p>30 km/h</p>	
<p>Postleitzahl: 8522 Gemeinde: Groß Sankt Florian Ortskennziffer: 14496</p>	
<p>Ansicht in InstantStreetView</p>	


<h2>Ternberg</h2>	 <p>Symbolbild</p>
<p>30 km/h "ausgenommen Vorrangstraßen"</p>	
<p>Postleitzahl: 4451, 4452, 4453, 4596 Gemeinde: Ternberg Ortskennziffer: 11996</p>	
<p>Ansicht in InstantStreetView</p>	


<h2>Thalgau</h2>	 <p>Bild: by soulcover at Mapillary.com, 15/09/2025</p>
<p>30 km/h "ausgenommen 103 und 227"</p>	
<p>Postleitzahl: 5303 Gemeinde: Thalgau Ortskennziffer: 13936</p>	
<p>Ansicht in InstantStreetView</p>	

<h2>Thening</h2>	 <p>Bild: by suriv at Mapillary.com, 13/07/2017</p>
<p>30 km/h "ausgenommen Vorrangstraße"</p>	
<p>Postleitzahl: 4062 Gemeinde: Kirchberg-Thening Ortskennziffer: 09870</p>	
<p>Ansicht in InstantStreetView</p>	


<h2>Thurnharting</h2>	 <p>Bild: by suriv at Mapillary.com, 15/10/2017</p>
<p>30 km/h</p>	
<p>Postleitzahl: 4061 Gemeinde: Pasching Ortskennziffer: 09959</p>	
<p>Ansicht in InstantStreetView</p>	

<h2>Timmersdorf</h2>	 <p>Bild: by echtzeit-tv for Gemeinde Kammern, 28/03/2024</p>
<p>30 km/h</p>	
<p>Postleitzahl: 8772 Gemeinde: Traboch Ortskennziffer: 15710</p>	
<p>Ansicht in InstantStreetView</p>	

<h2>Traboch</h2>	 <p>Symbolbild</p>
<p>30 km/h</p>	
<p>Postleitzahl: 8770, 8772, 8792 Gemeinde: Traboch Ortskennziffer: 15711</p>	
<p>Ansicht in InstantStreetView</p>	


<h2>Traundorf</h2>	 <p>Symbolbild</p>
<p>30 km/h</p>	
<p>Postleitzahl: 9143 Gemeinde: Globasnitz Ortskennziffer: 02713</p>	
<p>Ansicht in InstantStreetView</p>	

<h2>Traunleiten</h2>	 <p>Bild: by pepeaut at Mapillary.com, 02/04/2019</p>
<p>30 km/h</p>	
<p>Postleitzahl: 4641 Gemeinde: Steinhaus Ortskennziffer: 13567</p>	
<p>Ansicht in InstantStreetView</p>	

<h2>Trebesing</h2>	 <p>Symbolbild</p>
<p>30 km/h</p>	
<p>Postleitzahl: 9852 Gemeinde: Trebesing Ortskennziffer: 02238</p>	
<p>Ansicht in InstantStreetView</p>	


<h2>Treglwang</h2>	 <p>Bild: by fuchserl at Mapillary.com, 26/09/2020</p>
<p>30 km/h</p>	
<p>Postleitzahl: 8782 Gemeinde: Gaishorn am See Ortskennziffer: 15887</p>	
<p>Ansicht in InstantStreetView</p>	

<h2>Tresdorf</h2>	 <p>Bild: by mik007 at Mapillary.com, 21/08/2022</p>
<p>30 km/h</p>	
<p>Postleitzahl: 9833 Gemeinde: Rangersdorf Ortskennziffer: 02129</p>	
<p>Ansicht in InstantStreetView</p>	


<h2>Trieben</h2>	 <p>Bild: by gzin at Mapillary.com, 09/08/2025</p>
<p>30 km/h "30 Zone, ausgenommen Vorrangstraßen"</p>	
<p>Postleitzahl: 8784 Gemeinde: Trieben Ortskennziffer: 15891</p>	
<p>Ansicht in InstantStreetView</p>	

<h2>Trindorf</h2>	 <p>Bild: by suriv at Mapillary, 06/08/2020</p>
<p>30 km/h</p>	
<p>Postleitzahl: 4064 Gemeinde: Oftring Ortskennziffer: 09954</p>	
<p>Ansicht in InstantStreetView</p>	

<h2>Trofaiach</h2>	 <p>Bild: by vplus at Mapillary.com, 15/06/2020</p>
<p>30 km/h "ausgenommen Trabocherstraße und Landesstraßen"</p>	
<p>Postleitzahl: 8793 Gemeinde: Trofaiach Ortskennziffer: 15712</p>	
<p>Ansicht in InstantStreetView</p>	


<h2>Tullnerbach-Lawies</h2>	 <p>Symbolbild</p>
<p>30 km/h "ausgenommen Landesstraßen"</p>	
<p>Postleitzahl: 3013, 3021 Gemeinde: Tullnerbach Ortskennziffer: 06732</p>	
<p>Ansicht in InstantStreetView</p>	


<h2>Übersbach</h2>	 <p>Bild: by stefan147 at Mapillary.com, 10/06/2019</p>
<p>30 km/h "ausgenommen Vorrangstraßen"</p>	
<p>Postleitzahl: 8280, 8362 Gemeinde: Fürstenfeld Ortskennziffer: 14883</p>	
<p>Ansicht in InstantStreetView</p>	


<h2>Ulrichskirchen</h2>	 <p>Symbolbild</p>
<p>30 km/h</p> <p>"ausgenommen Wiener Str., Wolkersdorfer Str., Schleimbacher Str."</p>	
<p>Postleitzahl: 2122</p> <p>Gemeinde: Ulrichskirchen-Schleinbach</p> <p>Ortskennziffer: 05127</p>	
<p>Ansicht in InstantStreetView</p>	

<h2>Unterdorf</h2>	 <p>Bild: by soulcover at Mapillary.com, 15/09/2025</p>
<p>30 km/h</p> <p>"ausgenommen Landesstraße L103"</p>	
<p>Postleitzahl: 5303</p> <p>Gemeinde: Thalgau</p> <p>Ortskennziffer: 13938</p>	
<p>Ansicht in InstantStreetView</p>	

<h2>Unterferlach</h2>	 <p>Bild: by fuchserl at Mapillary.com, 08/07/2020</p>
<p>30 km/h</p> <p>"ausgenommen Landesstraße B85"</p>	
<p>Postleitzahl: 9170</p> <p>Gemeinde: Ferlach</p> <p>Ortskennziffer: 00633</p>	
<p>Ansicht in InstantStreetView</p>	


<h2>Unterholz</h2>	 <p>Symbolbild</p>
<p>30 km/h</p>	
<p>Postleitzahl: 4064 Gemeinde: Oftring Ortskennziffer: 09955</p>	
<p>Ansicht in InstantStreetView</p>	


<h2>Untermieger</h2>	 <p>Symbolbild</p>
<p>30 km/h</p>	
<p>Postleitzahl: 9065 Gemeinde: Ebenthal in Kärnten Ortskennziffer: 00922</p>	
<p>Ansicht in InstantStreetView</p>	

<h2>Untermieming</h2>	 <p>Symbolbild</p>
<p>30 km/h "ausgenommen 189"</p>	
<p>Postleitzahl: 6414 Gemeinde: Mieming Ortskennziffer: 16435</p>	
<p>Ansicht in InstantStreetView</p>	


<h2>Unterpremstätten</h2>	 <p>Bild: by djpixel at Mapillary.com, 04/05/2023</p>
<p>30 km/h "ausgenommen Vorrangstraßen"</p>	
<p>Postleitzahl: 8141, 8143, 8144, 8401 Gemeinde: Premstätten Ortskennziffer: 15067</p>	
<p>Ansicht in InstantStreetView</p>	

<h2>Untersiebenbrunn</h2>	 <p>Bild: by stefan147 at Mapillary.com, 11/06/2020</p>
<p>30 km/h "ausgenommen L2"</p>	
<p>Postleitzahl: 2284 Gemeinde: Untersiebenbrunn Ortskennziffer: 03570</p>	
<p>Ansicht in InstantStreetView</p>	


<h2>Untertullnerbach</h2>	 <p>Symbolbild</p>
<p>30 km/h</p>	
<p>Postleitzahl: 3011, 3013 Gemeinde: Tullnerbach Ortskennziffer: 06731</p>	
<p>Ansicht in InstantStreetView</p>	

<h2>Untertweng</h2>	 <p>Symbolbild</p>
<p>30 km/h "ausgenommen B98"</p>	
<p>Postleitzahl: 9545 Gemeinde: Radenthein Ortskennziffer: 02122</p>	
<p>Ansicht in InstantStreetView</p>	

<h2>Unterwaltersdorf</h2>	 <p>Bild: by istefanos at Mapillary.com, 12/05/2020</p>
<p>30 km/h "ausgenommen Landesstraßen"</p>	
<p>Postleitzahl: 2442 Gemeinde: Ebreichsdorf Ortskennziffer: 03434</p>	
<p>Ansicht in InstantStreetView</p>	


<h2>Uttendorf</h2>	 <p>Bild: Roland Romano</p>
<p>30 km/h</p>	
<p>Postleitzahl: 5723 Gemeinde: Uttendorf Ortskennziffer: 14326</p>	
<p>Ansicht in InstantStreetView</p>	


<h2>Uttenhofen</h2>	 <p>Bild: by fuchserl at Mapillary.com, 31/07/2020</p>
<p>30 km/h</p>	
<p>Postleitzahl: 5760 Gemeinde: Saalfelden am Steinernen Meer Ortskennziffer: 14282</p>	
<p>Ansicht in InstantStreetView</p>	


<h2>Velden am Wörther See</h2>	 <p>Bild: by consens_verkehrsplanung at Mapillary.com, 26/06/2023</p>
<p>30 km/h "30 Zone, gilt auf allen Nebenstraßen"</p>	
<p>Postleitzahl: 9220 Gemeinde: Velden am Wörther See Ortskennziffer: 02563</p>	
<p>Ansicht in InstantStreetView</p>	

<h2>Villach-Lind</h2>	 <p>Bild: by ottor at Mapillary.com, 01/08/2025</p>
<p>30 km/h "30 Zone"</p>	
<p>Postleitzahl: 9500 Gemeinde: Villach Ortskennziffer: 17448</p>	
<p>Ansicht in InstantStreetView</p>	


<h2>Villach-Warmbad-Judendorf</h2>	 <p>Bild: by Hrabroslav at Mapillary.com, 01/01/2024</p>
<p>30 km/h "30 Zone"</p>	
<p>Postleitzahl: 9500, 9504, 9585 Gemeinde: Villach Ortskennziffer: 17452</p>	
<p>Ansicht in InstantStreetView</p>	

<h2>Vordernberg</h2>	 <p>Symbolbild</p>
<p>30 km/h "30 Zone, ausgenommen 115"</p>	
<p>Postleitzahl: 8794 Gemeinde: Vordernberg Ortskennziffer: 15713</p>	
<p>Ansicht in InstantStreetView</p>	

<h2>Wald am Schoberpaß</h2>	 <p>Symbolbild</p>
<p>30 km/h</p>	
<p>Postleitzahl: 8781 Gemeinde: Wald am Schoberpaß Ortskennziffer: 15716</p>	
<p>Ansicht in InstantStreetView</p>	


<h2>Wartberg im Mürztal</h2>	 <p style="text-align: center;">Symbolbild</p>
<p>30 km/h "ausgenommen Landesstraße"</p>	
<p>Postleitzahl: 8661 Gemeinde: Sankt Barbara im Mürztal Ortskennziffer: 15983</p>	
<p>Ansicht in InstantStreetView</p>	


<h2>Weichstetten</h2>	 <p style="text-align: center;">Bild: by gzin at Mapillary.com, 12/07/2025</p>
<p>30 km/h "ausgenommen Landesstraßen"</p>	
<p>Postleitzahl: 4491, 4502, 4521 Gemeinde: St. Marien Ortskennziffer: 09991</p>	
<p>Ansicht in InstantStreetView</p>	


<h2>Weiden am See</h2>	 <p style="text-align: center;">Bild: Christa Wendelin</p>
<p>30 km/h "ausgenommen B51, L310"</p>	
<p>Postleitzahl: 7100, 7121 Gemeinde: Weiden am See Ortskennziffer: 00168</p>	
<p>Ansicht in InstantStreetView</p>	

<h2>Weigelsdorf</h2>	 <p>Bild: by di0v0n at Mapillary.com, 16/10/2024</p>
<p>30 km/h "ausgenommen Landesstraßen"</p>	
<p>Postleitzahl: 2483 Gemeinde: Ebreichsdorf Ortskennziffer: 03436</p>	
<p>Ansicht in InstantStreetView</p>	

<h2>Weißenbach am Lech</h2>	 <p>Bild: by osmplus_org at Mapillary.com, 31/08/2025</p>
<p>30 km/h "ausgenommen B199"</p>	
<p>Postleitzahl: 6671 Gemeinde: Weißenbach am Lech Ortskennziffer: 16982</p>	
<p>Ansicht in InstantStreetView</p>	


<h2>Weißenberg</h2>	 <p>Symbolbild</p>
<p>30 km/h</p>	
<p>Postleitzahl: 4053 Gemeinde: Ansfelden Ortskennziffer: 09803</p>	
<p>Ansicht in InstantStreetView</p>	


<h2>Weißenstein</h2>	 <p>Symbolbild</p>
<p>30 km/h "30 Zone"</p>	
<p>Postleitzahl: 9721 Gemeinde: Weißenstein Ortskennziffer: 02571</p>	
<p>Ansicht in InstantStreetView</p>	

<h2>Weißkirchen in Steiermark</h2>	 <p>Bild: by scherym_at at Mapillary.com, 04/10/2020</p>
<p>30 km/h "ausgenommen Vorrangstraßen"</p>	
<p>Postleitzahl: 8741 Gemeinde: Weißkirchen in Steiermark Ortskennziffer: 15351</p>	
<p>Ansicht in InstantStreetView</p>	

<h2>Weitendorf</h2>	 <p>Bild: by aceini at Mapillary.com, 12/06/2021</p>
<p>30 km/h "ausgenommen Vorrangstraßen"</p>	
<p>Postleitzahl: 8410 Gemeinde: Wildon Ortskennziffer: 15627</p>	
<p>Ansicht in InstantStreetView</p>	

<p>Weng</p>	 <p>Bild: by toho at Mapillary.com, 08/09/2024</p>
<p>30 km/h "30 Zone"</p>	
<p>Postleitzahl: 5453 Gemeinde: Werfenweng Ortskennziffer: 14075</p>	
<p>Ansicht in InstantStreetView</p>	

<p>Weng</p>	 <p>Symbolbild</p>
<p>30 km/h</p>	
<p>Postleitzahl: 8913 Gemeinde: Admont Ortskennziffer: 15900</p>	
<p>Ansicht in InstantStreetView</p>	

<p>Weng</p>	 <p>Bild: by scherym_at at Mapillary.com, 14/02/2021</p>
<p>30 km/h "30 Zone, ausgenommen L213"</p>	
<p>Postleitzahl: 5622 Gemeinde: Goldegg Ortskennziffer: 14005</p>	
<p>Ansicht in InstantStreetView</p>	



<h2>Werfen</h2>	
<p>30 km/h</p>	
<p>Postleitzahl: 5450 Gemeinde: Werfen Ortskennziffer: 14071</p>	
<p>Ansicht in InstantStreetView</p>	


Bild: Roland Romano

<h2>Werndorf</h2>	
<p>30 km/h "ausgenommen Vorrangstraßen"</p>	
<p>Postleitzahl: 8402 Gemeinde: Werndorf Ortskennziffer: 15075</p>	
<p>Ansicht in InstantStreetView</p>	

Bild: by mik007 at Mapillary.com, 20/07/2021

<h2>Weyer</h2>	
<p>30 km/h "ausgenommen Vorrangstraßen"</p>	
<p>Postleitzahl: 3335 Gemeinde: Weyer Ortskennziffer: 12020</p>	
<p>Ansicht in InstantStreetView</p>	

Symbolbild

<h2>Wiesersberg</h2>	 <p>Symbolbild</p>
<p>30 km/h</p>	
<p>Postleitzahl: 5760 Gemeinde: Saalfelden am Steinernen Meer Ortskennziffer: 14284</p>	
<p>Ansicht in InstantStreetView</p>	


<h2>Wimpassing an der Leitha</h2>	 <p>Bild: by istefanos at Mapillary.com, 07/03/2021</p>
<p>30 km/h "gilt auf Gemeindestraßen ausgenommen B16 und L319"</p>	
<p>Postleitzahl: 2485 Gemeinde: Wimpassing an der Leitha Ortskennziffer: 00026</p>	
<p>Ansicht in InstantStreetView</p>	

<h2>Winden am See</h2>	 <p>Bild: by lurresnurre at Mapillary.com, 03/08/2025</p>
<p>30 km/h "ausgenommen Landesstraße B50"</p>	
<p>Postleitzahl: 7092 Gemeinde: Winden am See Ortskennziffer: 00169</p>	
<p>Ansicht in InstantStreetView</p>	

<h2>Windorf</h2>	 <p>Bild: by djpixel at Mapillary.com, 29/05/2023</p>
<p>30 km/h "ausgenommen Vorrangstraßen"</p>	
<p>Postleitzahl: 8054 Gemeinde: Seiersberg-Pirka Ortskennziffer: 15003</p>	
<p>Ansicht in InstantStreetView</p>	


<h2>Wörgl</h2>	 <p>Bild: by AR88 at Mapillary.com, 27/09/2023</p>
<p>30 km/h "ausgenommen B171 und L3"</p>	
<p>Postleitzahl: 6300 Gemeinde: Wörgl Ortskennziffer: 16722</p>	
<p>Ansicht in InstantStreetView</p>	


<h2>Wundschuh</h2>	 <p>Bild: by mik007 at Mapillary.com, 20/07/2021</p>
<p>30 km/h "ausgenommen Vorrangstraßen"</p>	
<p>Postleitzahl: 8142 Gemeinde: Wundschuh Ortskennziffer: 15080</p>	
<p>Ansicht in InstantStreetView</p>	

<h2>Zams</h2>	 <p>Bild: by mprins at Mapillary.com, 14/07/2017</p>
<p>30 km/h "ausgenommen Bundesstraße 171"</p>	
<p>Postleitzahl: 6511, 6653 Gemeinde: Zams Ortskennziffer: 16761</p>	
<p>Ansicht in InstantStreetView</p>	

<h2>Zeltweg</h2>	 <p>Bild: by deleted_user at Mapillary.com, 17/09/2019</p>
<p>30 km/h "ausgenommen Vorrangstraßen"</p>	
<p>Postleitzahl: 8740 Gemeinde: Zeltweg Ortskennziffer: 15356</p>	
<p>Ansicht in InstantStreetView</p>	

<h2>Zettling</h2>	 <p>Bild: by aceini at Mapillary.com, 27/03/2021</p>
<p>30 km/h "ausgenommen Vorrangstraßen"</p>	
<p>Postleitzahl: 8141, 8401 Gemeinde: Premstätten Ortskennziffer: 15083</p>	
<p>Ansicht in InstantStreetView</p>	

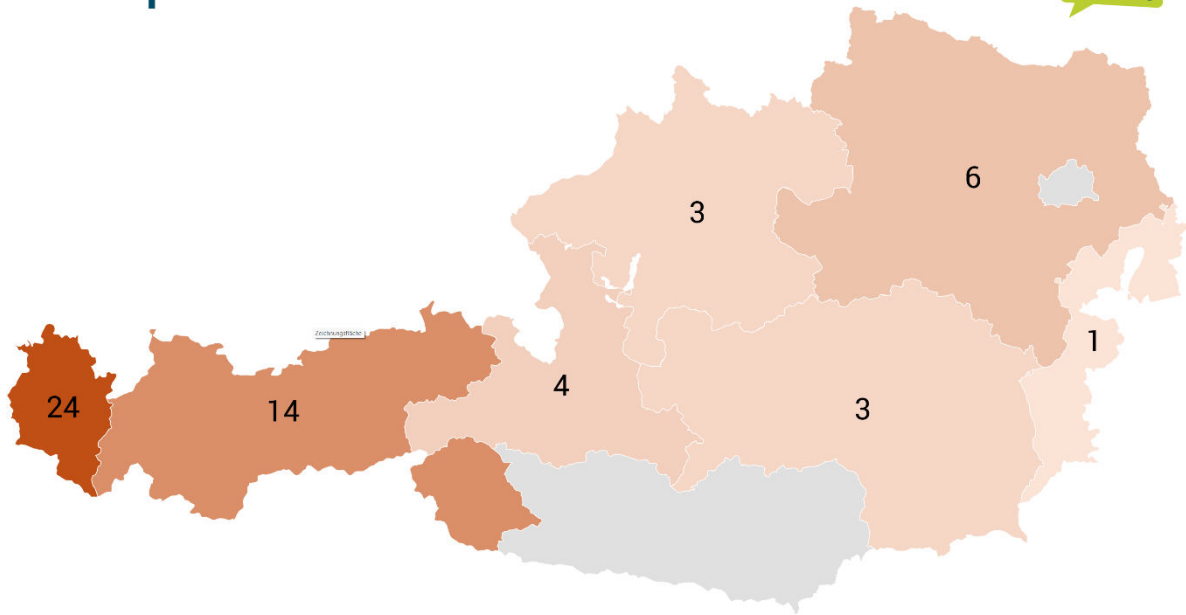
<h2>Zillingtal</h2>	 <p>Symbolbild</p>
<p>30 km/h "ausgenommen L102, L324"</p>	
<p>Postleitzahl: 7033, 7034, 7035 Gemeinde: Zillingtal Ortskennziffer: 00024</p>	
<p>Ansicht in InstantStreetView</p>	

<h2>Zwettl an der Rodl</h2>	 <p>Symbolbild</p>
<p>30 km/h "ausgenommen Vorrangstraßen"</p>	
<p>Postleitzahl: 4180 Gemeinde: Zwettl an der Rodl Ortskennziffer: 12370</p>	
<p>Ansicht in InstantStreetView</p>	

6. Weiteres: Tempo-40-Orte

Diese kleinere Zahl an Ortsgebieten nutzen zwar dieselbe rechtliche Möglichkeit für Temposchutz wie Tempo-30-Orte, setzen bisher jedoch noch nicht Tempo 30 ein.

Tempo-40-Orte in Österreich



Unterstützt von Bing
© GeoNames, Microsoft, TomTom




<h3>Altaussee</h3>	
<p>40 km/h</p>	
<p>Postleitzahl: 8992 Gemeinde: Altaussee Ortskennziffer: 15737</p>	
<p>Ansicht in InstantStreetView</p>	

Bild: by scherym_at at Mapillary.com, 17/01/2018

<h2>Bad Aussee</h2>	 <p>Bild: by gzin at Mapillary.com, 27/05/2016</p>
<p>40 km/h</p>	
<p>Postleitzahl: 8990 Gemeinde: Bad Aussee Ortskennziffer: 15748</p>	
<p>Ansicht in InstantStreetView</p>	

<h2>Berwang</h2>	 <p>Bild: by ottor at Mapillary.com, 28/02/2024</p>
<p>40 km/h</p>	
<p>Postleitzahl: 6621, 6622 Gemeinde: Berwang Ortskennziffer: 16893</p>	
<p>Ansicht in InstantStreetView</p>	


<h2>Beschling</h2>	 <p>Symbolbild</p>
<p>40 km/h</p>	
<p>Postleitzahl: 6710, 6820 Gemeinde: Nenzing Ortskennziffer: 17098</p>	
<p>Ansicht in InstantStreetView</p>	

<h2>Biedermannsdorf</h2>	 <p>Bild: by erias at Mapillary.com, 28/02/2023</p>
<p>40 km/h</p>	
<p>Postleitzahl: 2351, 2362 Gemeinde: Biedermannsdorf Ortskennziffer: 05141</p>	
<p>Ansicht in InstantStreetView</p>	


<h2>Bludenz</h2>	 <p>Bild: by alferic at Mapillary.com, 14/09/2015</p>
<p>40 km/h "ausgenommen Vorrangstraße"</p>	
<p>Postleitzahl: 6700, 6751 Gemeinde: Bludenz Ortskennziffer: 17066</p>	
<p>Ansicht in InstantStreetView</p>	

<h2>Bruck an der Großglocknerstraße</h2>	 <p>Bild: by voschix at Mapillary.com, 25/08/2025</p>
<p>40 km/h</p>	
<p>Postleitzahl: 5662, 5671 Gemeinde: Bruck an der Großglocknerstraße Ortskennziffer: 14130</p>	
<p>Ansicht in InstantStreetView</p>	

<h2>Bürs</h2>	 <p>Bild: by alferic at Mapillary.com, 14/11/2015</p>
<p>40 km/h "ausgenommen L82"</p>	
<p>Postleitzahl: 6706 Gemeinde: Bürs Ortskennziffer: 17077</p>	
<p>Ansicht in InstantStreetView</p>	


<h2>Düns</h2>	 <p>Symbolbild</p>
<p>40 km/h</p>	
<p>Postleitzahl: 6822 Gemeinde: Düns Ortskennziffer: 17184</p>	
<p>Ansicht in InstantStreetView</p>	


<h2>Frastanz</h2>	 <p>Bild: by jopparn at Mapillary.com, 15/09/2018</p>
<p>40 km/h "ausgenommen Vorrangstraßen"</p>	
<p>Postleitzahl: 6820 Gemeinde: Frastanz Ortskennziffer: 17190</p>	
<p>Ansicht in InstantStreetView</p>	


<h2>Fügen</h2>	 <p>Bild: by dsmm at Mapillary.com, 28/01/2023</p>
<p>40 km/h "ausgenommen 298, 49"</p>	
<p>Postleitzahl: 6263 Gemeinde: Fügen Ortskennziffer: 17001</p>	
<p>Ansicht in InstantStreetView</p>	

<h2>Fulpmes</h2>	 <p>Bild: by osmplus_org at Mapillary.com, 13/09/2025</p>
<p>40 km/h</p>	
<p>Postleitzahl: 6166 Gemeinde: Fulpmes Ortskennziffer: 16479</p>	
<p>Ansicht in InstantStreetView</p>	


<h2>Gaißau</h2>	 <p>Bild: by brokuli86 at Mapillary.com, 04/12/2019</p>
<p>40 km/h "ausgenommen Vorrangstraße"</p>	
<p>Postleitzahl: 6974 Gemeinde: Gaißau Ortskennziffer: 17143</p>	
<p>Ansicht in InstantStreetView</p>	


<h2>Gargellen</h2>	 <p>Symbolbild</p>
<p>40 km/h</p>	
<p>Postleitzahl: 6787 Gemeinde: St. Gallenkirch Ortskennziffer: 17109</p>	
<p>Ansicht in InstantStreetView</p>	


<h2>Gießhübl</h2>	 <p>Symbolbild</p>
<p>40 km/h</p>	
<p>Postleitzahl: 2372 Gemeinde: Gießhübl Ortskennziffer: 05146</p>	
<p>Ansicht in InstantStreetView</p>	

<h2>Gmunden</h2>	 <p>Symbolbild</p>
<p>40 km/h "ausgenommen Landesstraßen"</p>	
<p>Postleitzahl: 4810 Gemeinde: Gmunden Ortskennziffer: 08665</p>	
<p>Ansicht in InstantStreetView</p>	

<h2>Guntramsdorf</h2>	 <p>Bild: by erias at Mapillary.com, 14/05/2025</p>
<p>40 km/h</p>	
<p>Postleitzahl: 2353 Gemeinde: Guntramsdorf Ortskennziffer: 05149</p>	
<p>Ansicht in InstantStreetView</p>	

<h2>Gurtis</h2>	 <p>Symbolbild</p>
<p>40 km/h</p>	
<p>Postleitzahl: 6820 Gemeinde: Nenzing Ortskennziffer: 17099</p>	
<p>Ansicht in InstantStreetView</p>	


<h2>Hall in Tirol</h2>	 <p>Bild: by osmplus_org at Mapillary.com, 16/09/2025</p>
<p>40 km/h</p> <p>"ausgenommen 171 und 77 Löfflerweg"</p>	
<p>Postleitzahl: 6060 Gemeinde: Hall in Tirol Ortskennziffer: 16549</p>	
<p>Ansicht in InstantStreetView</p>	

<h2>Hard</h2>	 <p>Bild: by mcliquid at Mapillary.com, 15/01/2024</p>
<p>40 km/h "ausgenommen Vorrangstraßen"</p>	
<p>Postleitzahl: 6971 Gemeinde: Hard Ortskennziffer: 17144</p>	
<p>Ansicht in InstantStreetView</p>	

<h2>Jois</h2>	 <p>Bild: by lurresnurre at Mapillary.com, 06/08/2025</p>
<p>40 km/h "ausgenommen Landesstraße B50"</p>	
<p>Postleitzahl: 7093 Gemeinde: Jois Ortskennziffer: 00155</p>	
<p>Ansicht in InstantStreetView</p>	


<h2>Kirchbichl</h2>	 <p>Bild: by dsmm at Mapillary.com, 02/03/2019</p>
<p>40 km/h "ausgenommen 171 Lofererstraße"</p>	
<p>Postleitzahl: 6322 Gemeinde: Kirchbichl Ortskennziffer: 16666</p>	
<p>Ansicht in InstantStreetView</p>	

<h2>Kolsass</h2>	 <p>Bild: by osmplus_org at Mapillary.com, 03/04/2025</p>
<p>40 km/h "ausgenommen L332/B171"</p>	
<p>Postleitzahl: 6114 Gemeinde: Kolsass Ortskennziffer: 16502</p>	
<p>Ansicht in InstantStreetView</p>	

<h2>Köstendorf</h2>	 <p>Symbolbild</p>
<p>40 km/h "ausgenommen 206"</p>	
<p>Postleitzahl: 5203 Gemeinde: Köstendorf Ortskennziffer: 13768</p>	
<p>Ansicht in InstantStreetView</p>	

<h2>Kufstein</h2>	 <p>Bild: by osmplus_org at Mapillary.com, 01/03/2025</p>
<p>40 km/h "ausgenommen 171 (211) und 175 (37)"</p>	
<p>Postleitzahl: 6330 Gemeinde: Kufstein Ortskennziffer: 16672</p>	
<p>Ansicht in InstantStreetView</p>	


<h2>Ludesch</h2>	 <p>Bild: by alferic at Mapillary.com, 14/11/2015</p>
<p>40 km/h "ausgenommen 193 und 88"</p>	
<p>Postleitzahl: 6713 Gemeinde: Ludesch Ortskennziffer: 17096</p>	
<p>Ansicht in InstantStreetView</p>	


<h2>Maria Enzersdorf</h2>	 <p>Bild: by erias for kIQ at Mapillary.com, 12/05/2025</p>
<p>40 km/h</p>	
<p>Postleitzahl: 2344 Gemeinde: Maria Enzersdorf Ortskennziffer: 05155</p>	
<p>Ansicht in InstantStreetView</p>	

<h2>Meiningen</h2>	 <p>Bild: by brokuli86 at Mapillary.com, 03/12/2019</p>
<p>40 km/h "ausgenommen Vorrangstraßen"</p>	
<p>Postleitzahl: 6812 Gemeinde: Meiningen Ortskennziffer: 17207</p>	
<p>Ansicht in InstantStreetView</p>	

<h2>Mödling</h2>	 <p>Bild: by erias at Mapillary.com, 23/12/2020</p>
<p>40 km/h</p>	
<p>Postleitzahl: 2340 Gemeinde: Mödling Ortskennziffer: 05156</p>	
<p>Ansicht in InstantStreetView</p>	


<h2>Nenzing</h2>	 <p>Bild: by alferic at Mapillary.com, 14/11/2015</p>
<p>40 km/h "ausgenommen Vorrangstraßen"</p>	
<p>Postleitzahl: 6710, 6820 Gemeinde: Nenzing Ortskennziffer: 17102</p>	
<p>Ansicht in InstantStreetView</p>	

<h2>Nüziders</h2>	 <p>Symbolbild</p>
<p>40 km/h "ausgenommen Vorrangstraßen"</p>	
<p>Postleitzahl: 6714 Gemeinde: Nüziders Ortskennziffer: 17104</p>	
<p>Ansicht in InstantStreetView</p>	

<h2>Oepping</h2>	 <p>Symbolbild</p>
<p>40 km/h</p>	
<p>Postleitzahl: 4151 Gemeinde: Oepping Ortskennziffer: 11078</p>	
<p>Ansicht in InstantStreetView</p>	


<h2>Perchtoldsdorf</h2>	 <p>Bild: by erias at Mapillary.com, 18/09/2025</p>
<p>40 km/h "ausgenommen Vorrangstraßen"</p>	
<p>Postleitzahl: 1230, 2345, 2380 Gemeinde: Perchtoldsdorf Ortskennziffer: 05158</p>	
<p>Ansicht in InstantStreetView</p>	

<h2>Plazera</h2>	 <p>Bild: by axe at Mapillary.com, 19/08/2018</p>
<p>40 km/h "ausgenommen 88"</p>	
<p>Postleitzahl: 6741 Gemeinde: Raggal Ortskennziffer: 17532</p>	
<p>Ansicht in InstantStreetView</p>	


<h2>Radfeld</h2>	 <p style="text-align: center;">Symbolbild</p>
<p>40 km/h</p>	
<p>Postleitzahl: 6241 Gemeinde: Radfeld Ortskennziffer: 16695</p>	
<p>Ansicht in InstantStreetView</p>	

<h2>Raggal</h2>	 <p style="text-align: center;">Bild: by axe at Mapillary.com, 19/08/2018</p>
<p>40 km/h "ausgenommen 88"</p>	
<p>Postleitzahl: 6741 Gemeinde: Raggal Ortskennziffer: 17107</p>	
<p>Ansicht in InstantStreetView</p>	

<h2>Rankweil</h2>	 <p style="text-align: center;">Bild: by Wordverbot at Mapillary.com, 09/12/2023</p>
<p>40 km/h "ausgenommen Vorrangstraßen"</p>	
<p>Postleitzahl: 6830 Gemeinde: Rankweil Ortskennziffer: 17209</p>	
<p>Ansicht in InstantStreetView</p>	


<h2>Reutte</h2>	 <p>Bild: by dapiang at Mapillary.com, 10/06/2023</p>
<p>40 km/h "ausgenommen Vorrangstraße"</p>	
<p>Postleitzahl: 6600 Gemeinde: Reutte Ortskennziffer: 16951</p>	
<p>Ansicht in InstantStreetView</p>	

<h2>Satteins</h2>	 <p>Bild: by alferic at Mapillary.com, 14/11/2015</p>
<p>40 km/h "ausgenommen Vorrangstraße"</p>	
<p>Postleitzahl: 6822 Gemeinde: Satteins Ortskennziffer: 17212</p>	
<p>Ansicht in InstantStreetView</p>	


<h2>Suedt</h2>	 <p>Symbolbild</p>
<p>40 km/h</p> <p>Postleitzahl: 4154 Gemeinde: Kollerschlag Ortskennziffer: 11000</p>	
<p>Ansicht in InstantStreetView</p>	


<h2>Schladming</h2>	 <p>Bild: by schladming1 at Mapillary.com, 22/04/2024</p>
<p>40 km/h</p>	
<p>Postleitzahl: 8970, 8971 Gemeinde: Schladming Ortskennziffer: 15876</p>	
<p>Ansicht in InstantStreetView</p>	

<h2>Schlins</h2>	 <p>Bild: by alferic at Mapillary.com, 14/11/2015</p>
<p>40 km/h "ausgenommen Vorrangstraßen"</p>	
<p>Postleitzahl: 6824 Gemeinde: Schlins Ortskennziffer: 17213</p>	
<p>Ansicht in InstantStreetView</p>	


<h2>Schnifis</h2>	 <p>Bild: by jopparn at Mapillary.com, 15/09/2018</p>
<p>40 km/h "ausgenommen L54"</p>	
<p>Postleitzahl: 6822 Gemeinde: Schnifis Ortskennziffer: 17214</p>	
<p>Ansicht in InstantStreetView</p>	


<h2>Schwarzach</h2>	 <p>Bild: by flansch at Mapillary.com, 11/10/2021</p>
<p>40 km/h "ausgenommen Vorrangstraße"</p>	
<p>Postleitzahl: 6858 Gemeinde: Schwarzach Ortskennziffer: 17170</p>	
<p>Ansicht in InstantStreetView</p>	

<h2>Schwaz</h2>	 <p>Symbolbild</p>
<p>40 km/h "ausgenommen 171, 218, 302"</p>	
<p>Postleitzahl: 6130 Gemeinde: Schwaz Ortskennziffer: 17026</p>	
<p>Ansicht in InstantStreetView</p>	


<h2>Spanswag</h2>	 <p>Symbolbild</p>
<p>40 km/h</p>	
<p>Postleitzahl: 5203 Gemeinde: Köstendorf Ortskennziffer: 13772</p>	
<p>Ansicht in InstantStreetView</p>	


<h2>Sulz</h2>	 <p>Bild: by alferic at Mapillary.com, 4/12/2015</p>
<p>40 km/h "ausgenommen Vorrangstraßen"</p>	
<p>Postleitzahl: 6832 Gemeinde: Sulz Ortskennziffer: 17215</p>	
<p>Ansicht in InstantStreetView</p>	

<h2>Übersaxen</h2>	 <p>Symbolbild</p>
<p>40 km/h "ausgenommen 73"</p>	
<p>Postleitzahl: 6834 Gemeinde: Übersaxen Ortskennziffer: 17216</p>	
<p>Ansicht in InstantStreetView</p>	

<h2>Vandans</h2>	 <p>Symbolbild</p>
<p>40 km/h "ausgenommen Vorrangstraßen"</p>	
<p>Postleitzahl: 6773 Gemeinde: Vandans Ortskennziffer: 17126</p>	
<p>Ansicht in InstantStreetView</p>	


<h2>Völs</h2>	 <p>Bild: by osmplus_org at Mapillary.com, 26/08/2025</p>
<p>40 km/h "ausgenommen L11, L306"</p>	
<p>Postleitzahl: 6176 Gemeinde: Völs Ortskennziffer: 16577</p>	
<p>Ansicht in InstantStreetView</p>	

<h2>Vomp</h2>	 <p>Bild: by osmplus_org at Mapillary.com, 03/04/2025</p>
<p>40 km/h "ausgenommen L222"</p>	
<p>Postleitzahl: 6134 Gemeinde: Vomp Ortskennziffer: 17046</p>	
<p>Ansicht in InstantStreetView</p>	

<h2>Wattens</h2>	 <p>Bild: by osmplus_org at Mapillary.com, 02/09/2024</p>
<p>40 km/h "ausgenommen 171"</p>	
<p>Postleitzahl: 6112 Gemeinde: Wattens Ortskennziffer: 16580</p>	
<p>Ansicht in InstantStreetView</p>	

<h2>Weer</h2>	 <p>Bild: by atze02 at Mapillary.com, 27/08/2022</p>
<p>40 km/h "ausgenommen 171"</p>	
<p>Postleitzahl: 6116 Gemeinde: Weer Ortskennziffer: 17051</p>	
<p>Ansicht in InstantStreetView</p>	

<h2>Weiler</h2>	 <p>Bild: by alferic at Mapillary.com, 12/11/2015</p>
<p>40 km/h "ausgenommen Vorrangstraßen"</p>	
<p>Postleitzahl: 6837 Gemeinde: Weiler Ortskennziffer: 17218</p>	
<p>Ansicht in InstantStreetView</p>	

<h2>Weng</h2>	 <p>Symbolbild</p>
<p>40 km/h</p>	
<p>Postleitzahl: 5203 Gemeinde: Köstendorf Ortskennziffer: 13774</p>	
<p>Ansicht in InstantStreetView</p>	

